KOBLENZ
VERBINDET.

Stadtvermessung und Bodenmanagement

Gemarkung: Wallersheim
Flur: 7
Flurstück: 119/22
ungefährer Maßstab 1:1000

-- nur für dienstliche Zwecke --
P0832700

29.09.2022

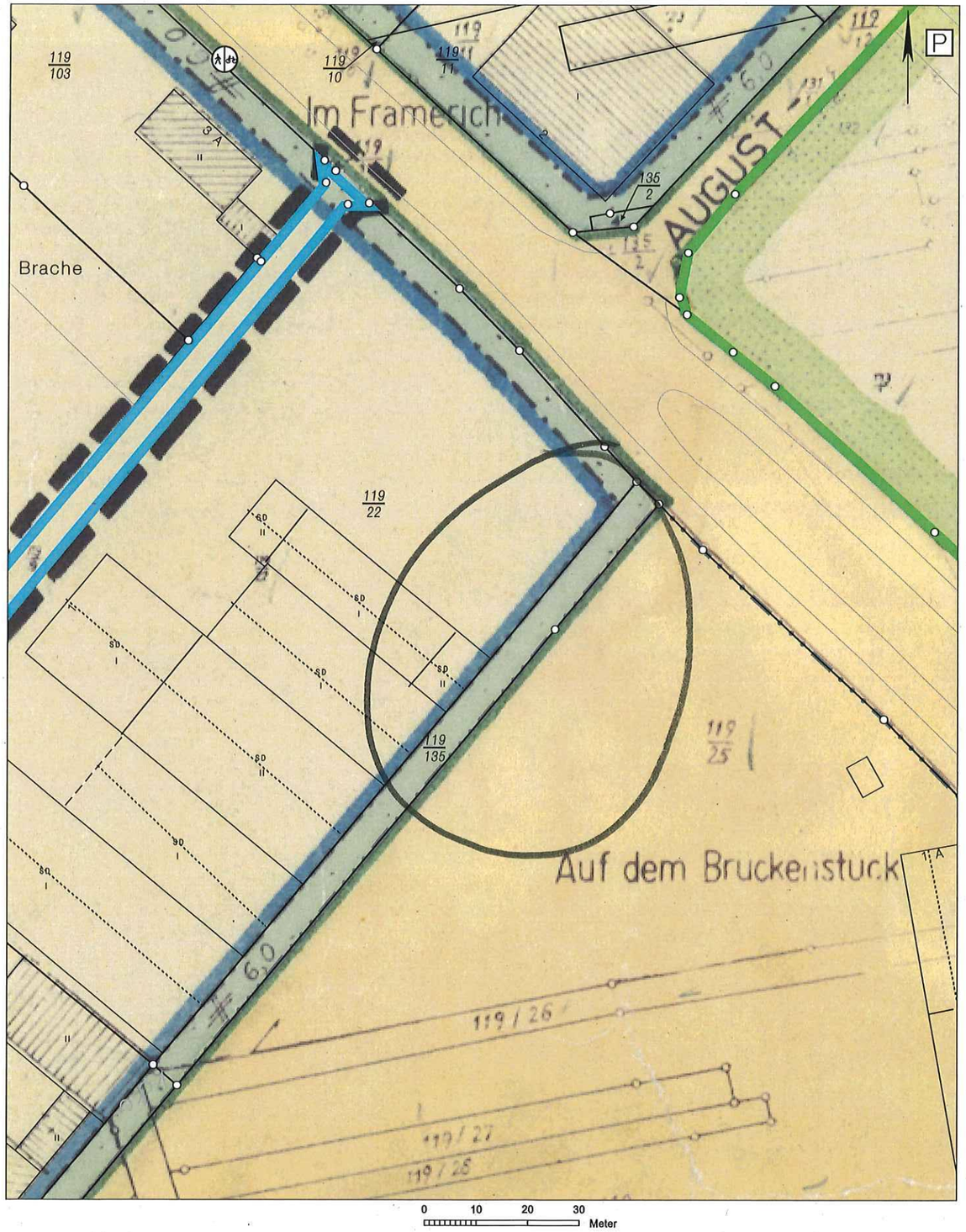

Basiskarte: Liegenschaftskarte der Vermessungs- und Katasterverwaltung. Die Geschossangaben entsprechen nicht der Definition Vollgeschoss nach Landesbauordnung.
Vervielfältigungen für eigene, nicht gewerbliche Zwecke zugelassen. Vervielfältigungen für andere Zwecke, Veröffentlichungen oder deren Weitergabe an Dritte nur mit Genehmigung.

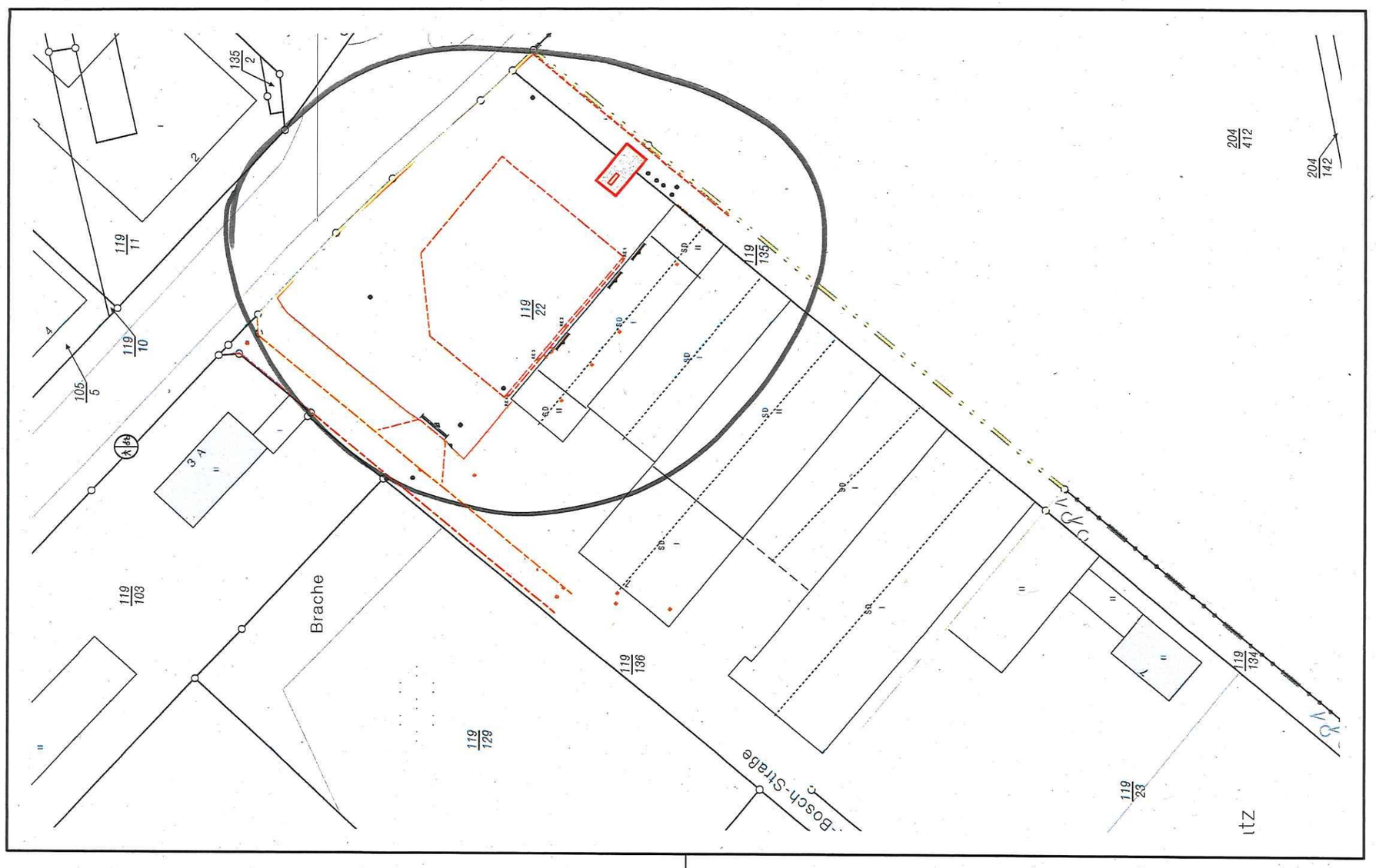
119/22
119/11
119/10
105/5
135/2
119/103
Brache
119/129
119/136
119/135
119/134
119/23
204/412
204/142
Bosch-Straße
Zu
3 A
4 A
2
4
1
SD
GS

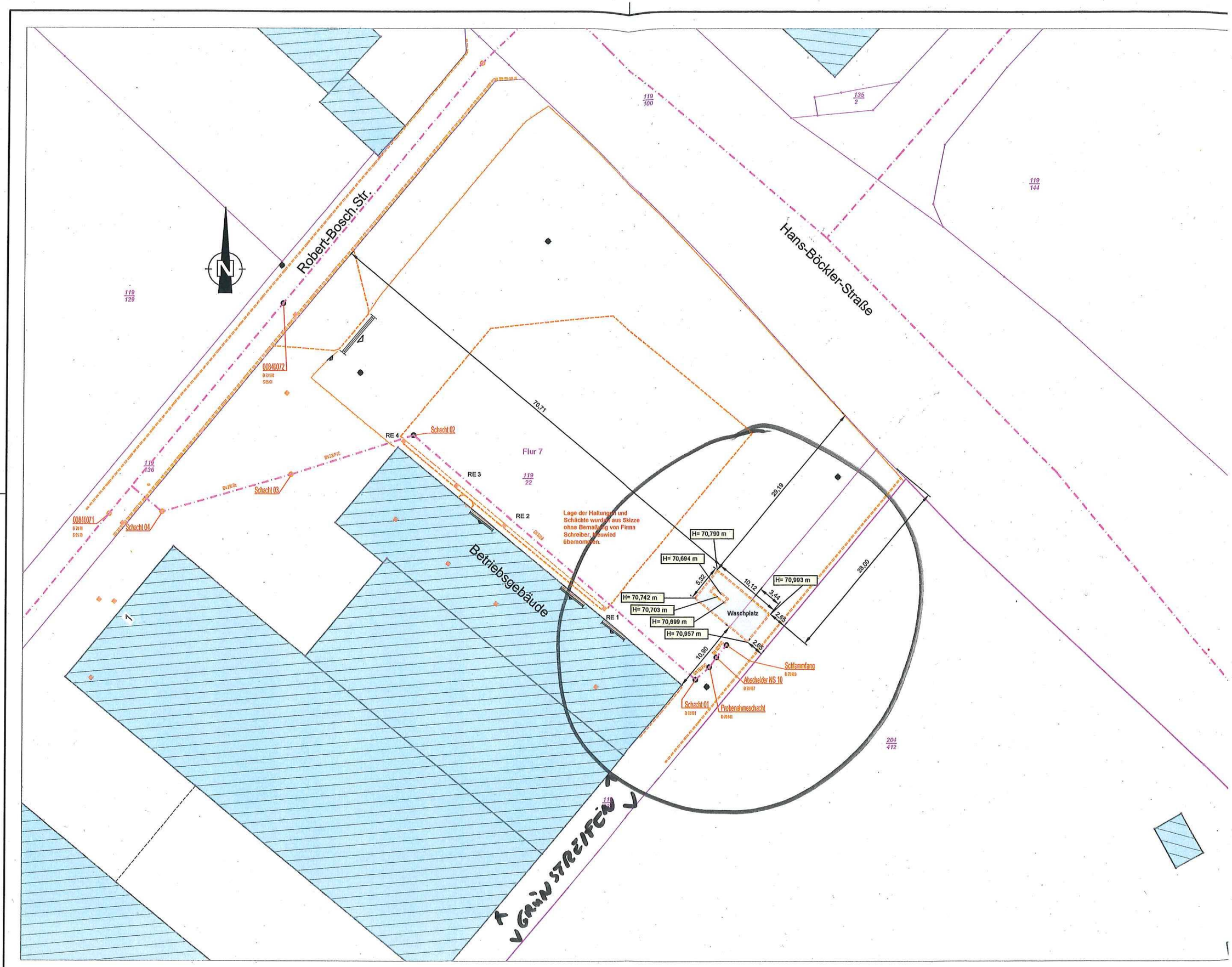

2021-08-25 Koblenz-HWK-Waschplatz-Bestand