

Auszug aus den Geobasisinformationen

Liegenschaftskarte



Rheinland-Pfalz

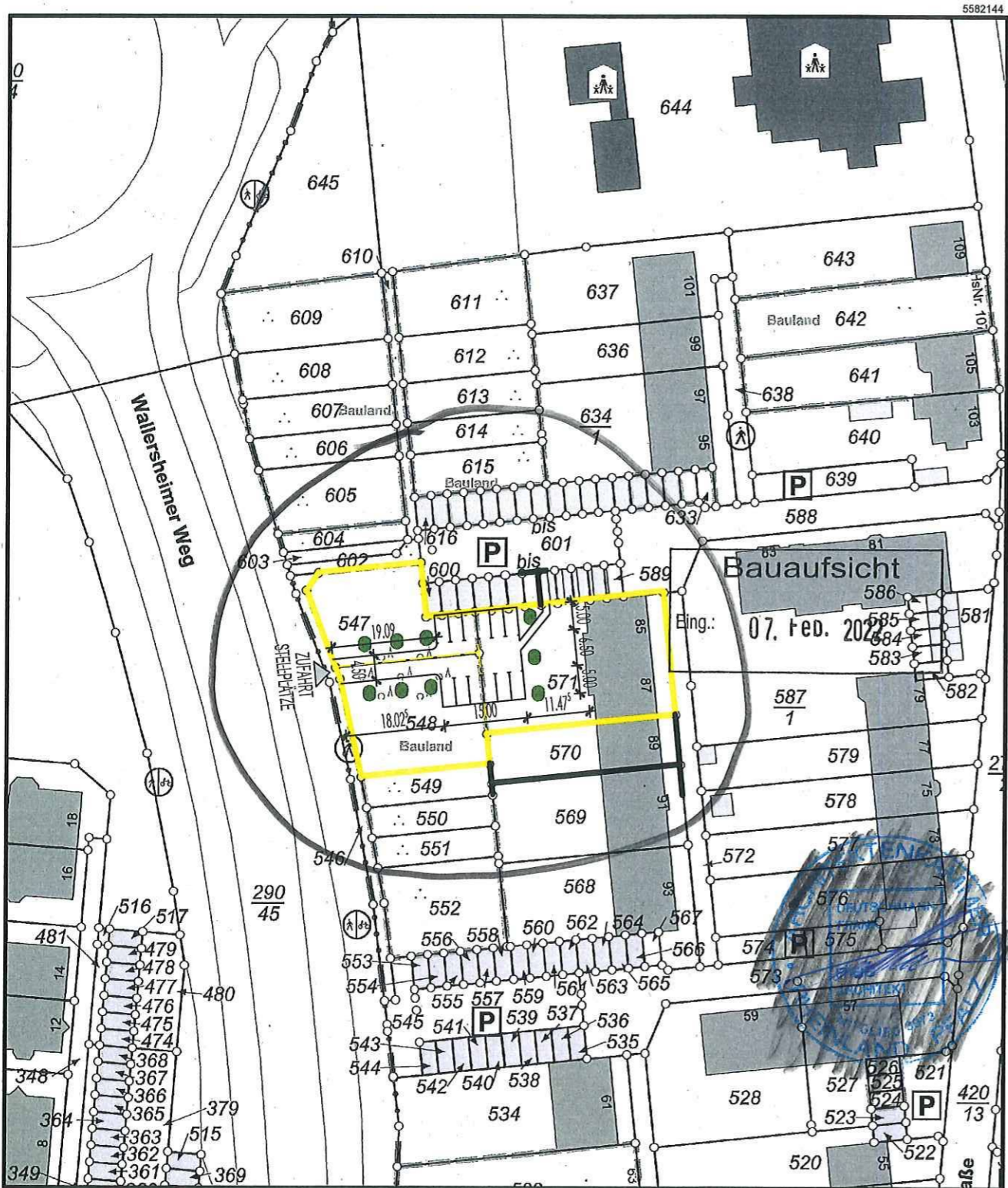
VERMESSUNGS- UND
KATASTERAMT
OSTEIFEL-HUNSRÜCK

Hergestellt am 02.02.2022

Flurstück: 571,547,548
Flur: 10
Gemarkung: Wallersheim

Gemeinde: Koblenz
Landkreis: Stadt Koblenz

Am Wasserturm 5a
56727 Mayen



5582144

32400908

32400728

5581934

Maßstab 1 : 1 000 0 10 20 30 Meter

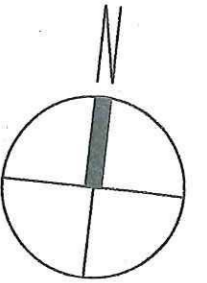
Vervielfältigungen für eigene Zwecke sind zugelassen. Eine unmittelbare oder mittelbare Vermarktung, Umwandlung oder Veröffentlichung der Geobasisinformationen bedarf der Zustimmung der zuständigen Vermessungs- und Katasterbehörde (§12 Landesgesetz über das amtliche Vermessungswesen).

Hergestellt durch Öffentlich best. Vermessungsingenieur Dipl.-Ing. Heinrich Grüne.

Befugnis eingeräumt am 30.12.2006 durch Landesamt für Vermessung und Geobasisinformationen Rheinland-Pfalz.

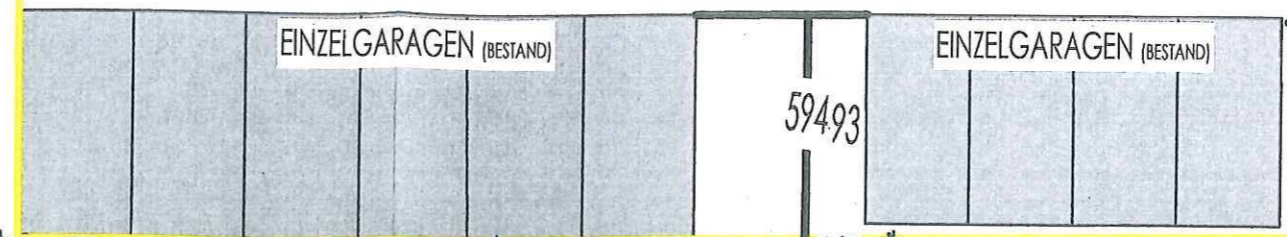


Basiskarte: Liegenschaftskarte der Vermessungs- und Katasterverwaltung. Die Geschossangaben entsprechen nicht der Definition Vollgeschoss nach Landesbauordnung. Vervielfältigungen für eigene, nicht gewerbliche Zwecke zugelassen. Vervielfältigungen für andere Zwecke, Veröffentlichungen oder deren Weitergabe an Dritte nur mit Genehmigung.



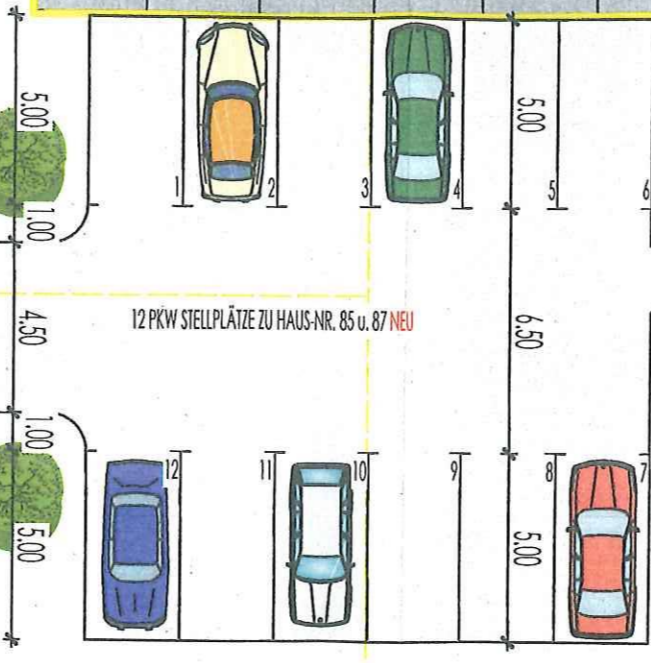
WALLERSHEIMER WEG

LANGENAU STRASSE

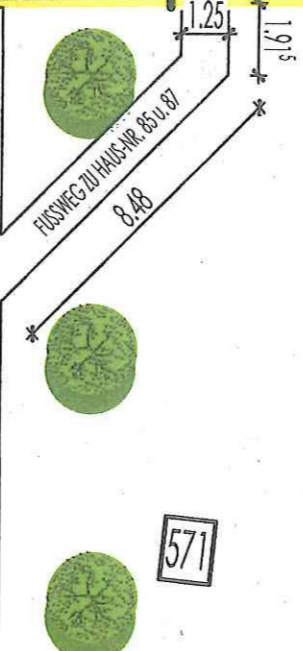


594.93

547



12 PKW STELLPLÄTZE ZU HAUS-NR. 85 u. 87 NEU



HAUS-NR. 85

HAUS-NR. 87

ZUFAHRT STELLPLÄTZE

18.02^s

548

11.39

570

549

569

Bauaufsicht

ERRICHTUNG VON 12 STELLPLÄTZEN: 07. Feb. 2022

BAUWERK: LANGENAUSTRASSE 87, 56070 KOBLENZ-WALLERSHEIM

PLANNUMMER: [REDACTED]

ZEICHNUNGSTYP: GENEHMIGUNGSPLANUNG

ZEICHNUNGSSKALA: FREIFLÄCHENPLAN

