

# Auszug aus den Geobasisinformationen

Liegenschaftskarte




Rheinland-Pfalz 10

VERMESSUNGS- UND  
KATASTERAMT  
OSTEIFEI-HUNSRÜCK

Koblenz 25.03.2020  
Lageplan mit Neubau

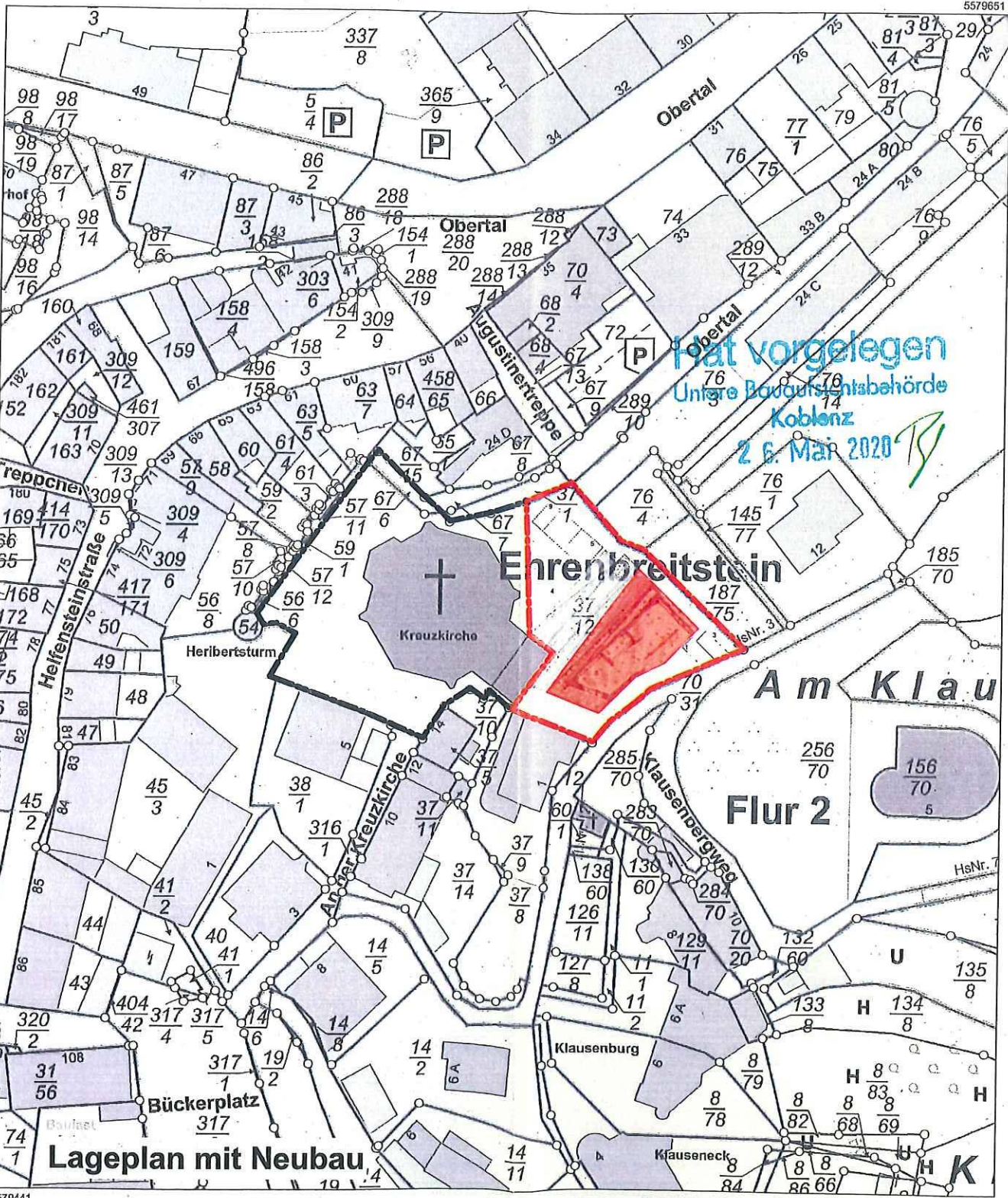
Hergestellt am 25.03.2020

 **Neubau Wohnanlage**

Flurstück: 37/12  
Flur: 5  
Gemarkung: Ehrenbreitstein (1416)

Gemeinde: Koblenz  
Landkreis: Stadt Koblenz

Am Wasserturm 5a  
56727 Mayen



32401294

5579651  
32401474

5579441

Maßstab 1 : 1 000  
0 10 20 30 Meter

Vervielfältigungen für eigene Zwecke sind zugelassen. Eine unmittelbare oder mittelbare Vermarktung, Umwandlung oder Veröffentlichung der Geobasisinformationen bedarf der Zustimmung der zuständigen Vermessungs- und Katasterbehörde (§ 12 Landesgesetz über das amtliche Vermessungswesen)

Hergestellt durch das Vermessungs- und Katasteramt Ostereichel-Hunsrück.

13.2020

# Auszug aus den Geobasisinformationen

Liegenschaftskarte



Rheinland-Pfalz 13

VERMESSUNGS- UND  
KATASTERAMT  
OSTEIFEL-HUNSRLÜCK

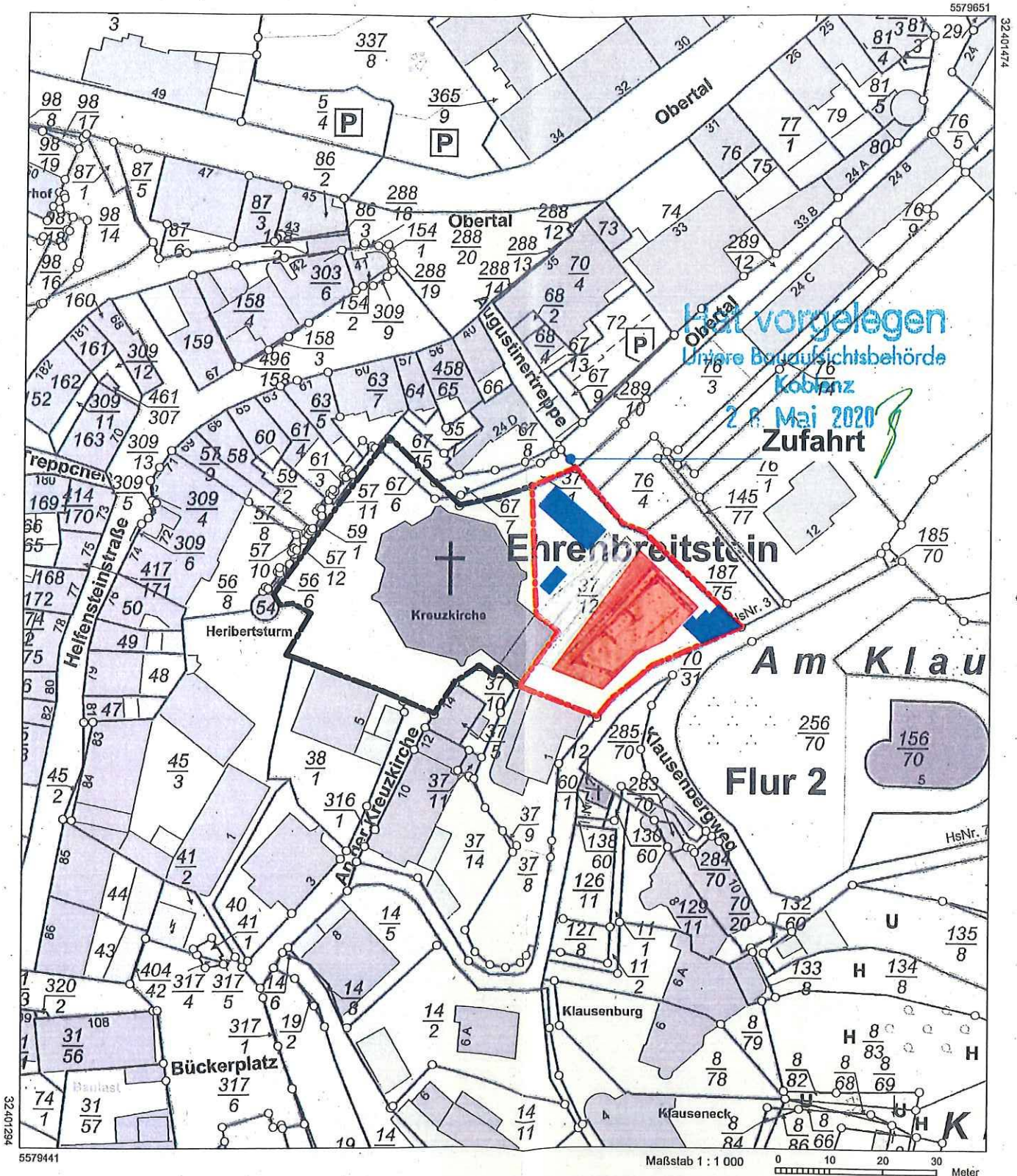
Hergestellt am 25.03.2020

 **Neubau Wohnanlage**  **Außenstellplätze**

Flurstück: 37/12  
Flur: 5  
Gemarkung: Ehrenbreitstein (1416)

Gemeinde: Koblenz  
Landkreis: Stadt Koblenz

Am Wasserturm 5a  
56727 Mayen




Vervielfältigungen für eigene Zwecke sind zugelassen. Eine unmittelbare oder mittelbare Vermarktung, Umwandlung oder Veröffentlichung der Geobasisinformationen bedarf der Zustimmung der zuständigen Vermessungs- und Katasterbehörde (§ 12 Landesgesetz über das amtliche Vermessungswesen)

Hergestellt durch das Vermessungs- und Katasteramt OSTEIFEL-HUNSRLÜCK.

25.03.2020

Hat vorgelegen  
Untere Bauaufsichtsbehörde  
Koblenz  
2.6. Mai 2020



Dachbegrünung

Naturstein  
Materialien/  
Farbtöne

bepflanzte Terrassen





Hat vorg  
Untere Bauau  
Kob  
2 6. Mi