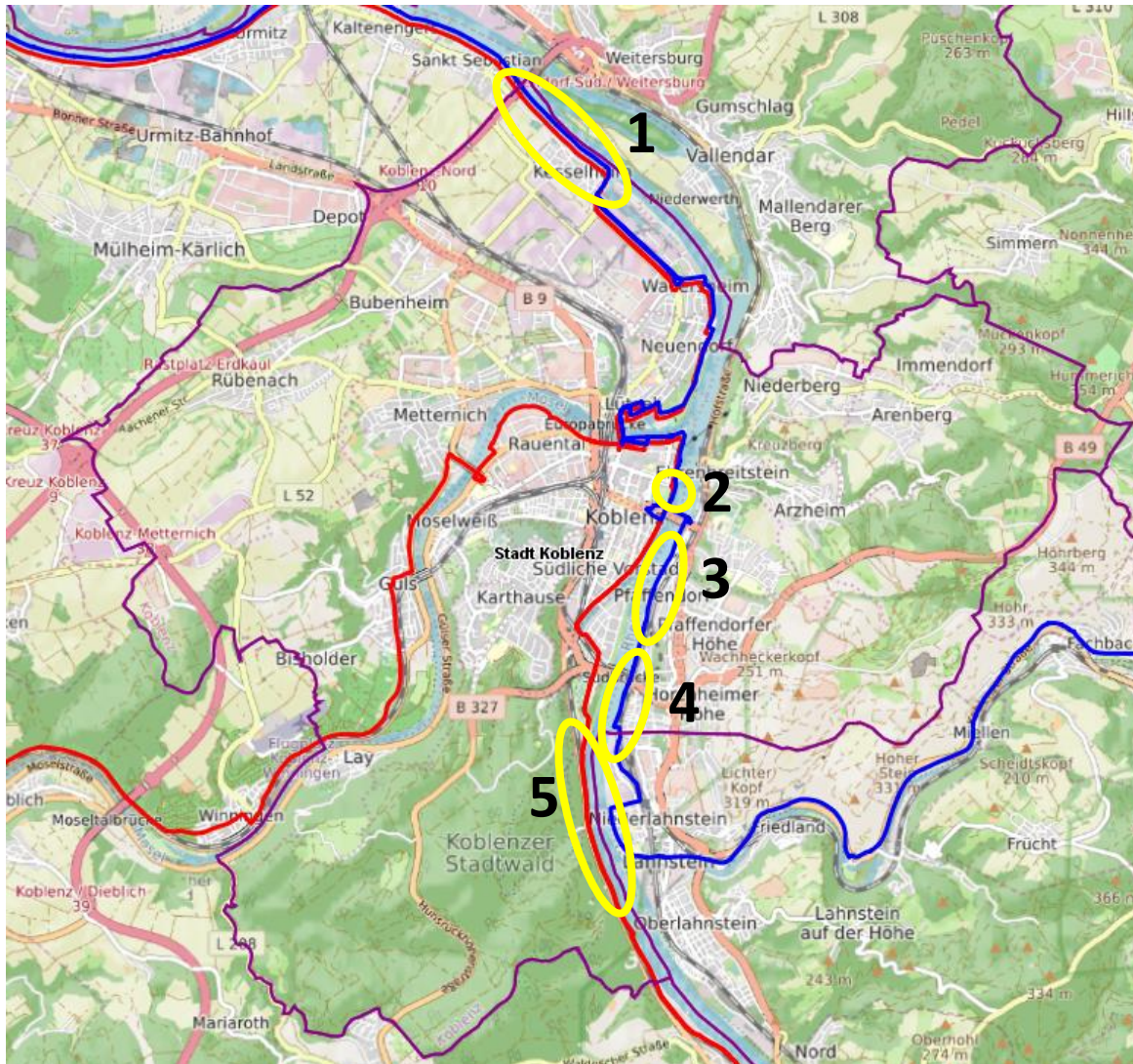


Radnetz Deutschland – Ausbau Leinpfad in Koblenz – Horchheim





KOBLENZ
VERBINDET.

Übersicht der geförderten Abschnitte Bundes-Förderprogramm: Radnetz Deutschland



- 1** Leinpfad Kesselheim
- 2** Konrad-Adenauer-Ufer
- 3** Leinpfad Pfaffendorf
- 4** Leinpfad Horchheim
- 5** Leinpfad Stolzenfels

 Radweg Deutsche Einheit
 Rhein-Radweg und Mosel-Radweg

3. Horchheim – Ausgangslage (ca. 1,6 km)



3. Horchheim – Entwurfsplanung

Auf Grund der Baumaßnahme „Erneuerung des Geh- und Radweges“ der Horchheimer Eisenbahnbrücke, erfolgt die Sanierung des Leinpfades von der Südbrücke bis zur Emser Str. voraussichtlich im Jahr 2025

Start:



Ziel:

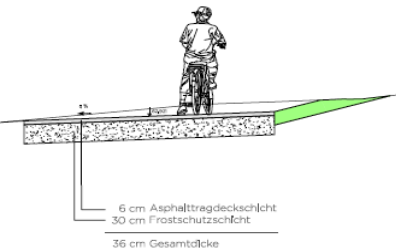


Regelquerschnitt C - C

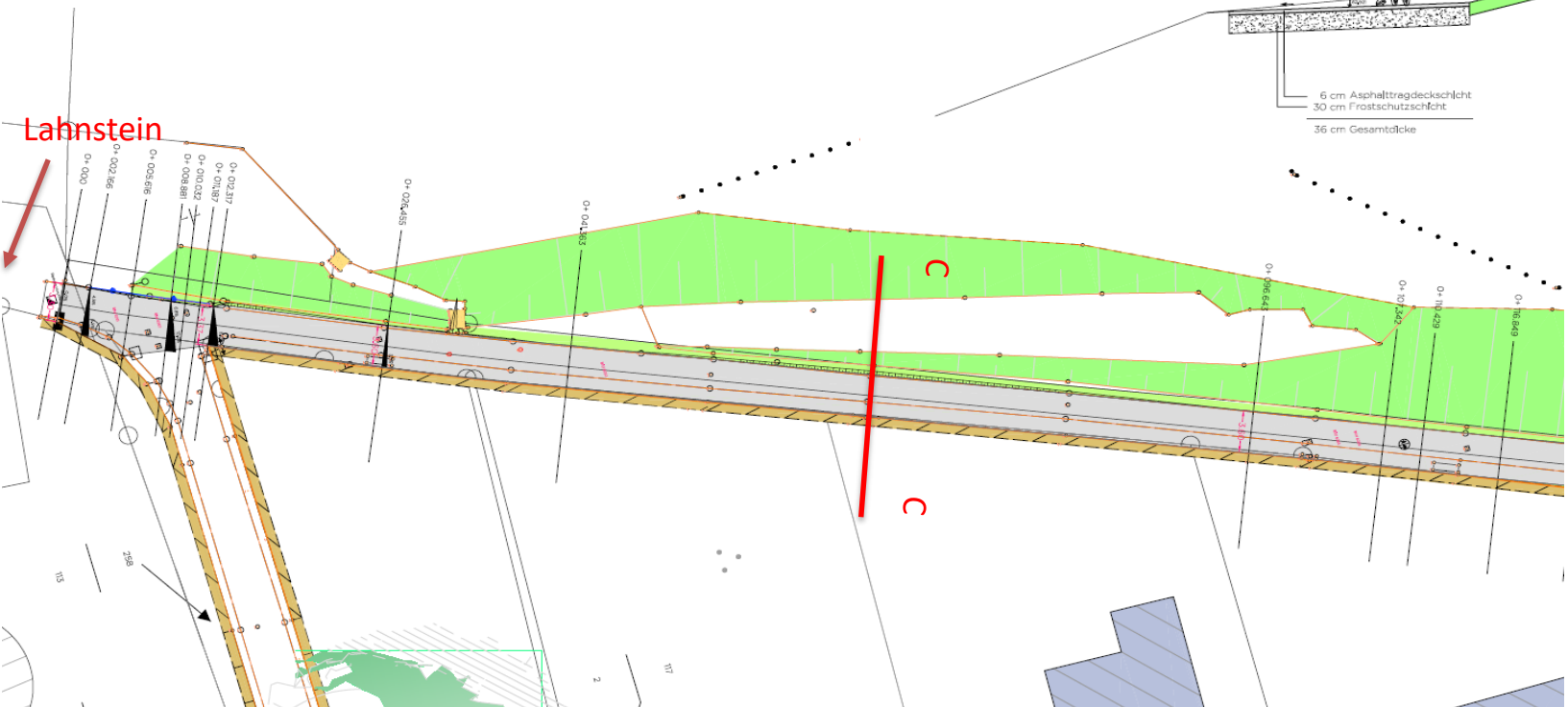
Radweg Horchheim 1+ 069,558

- Verbreiterung auf möglichst durchgängig 3,50 m Breite (Bestand: 2,00 m bis 2,50 m)
- Flächenpotenziale wasser- u. landseitig nutzen
- Weiterhin gemeinsame Führung zwischen Fußgängern und Radfahrern

3,50 m



Lahnstein

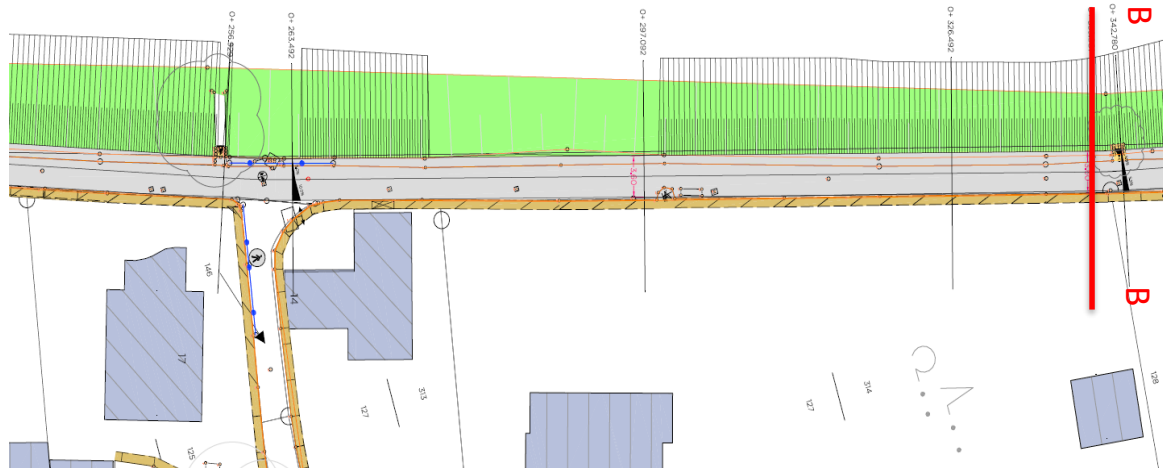
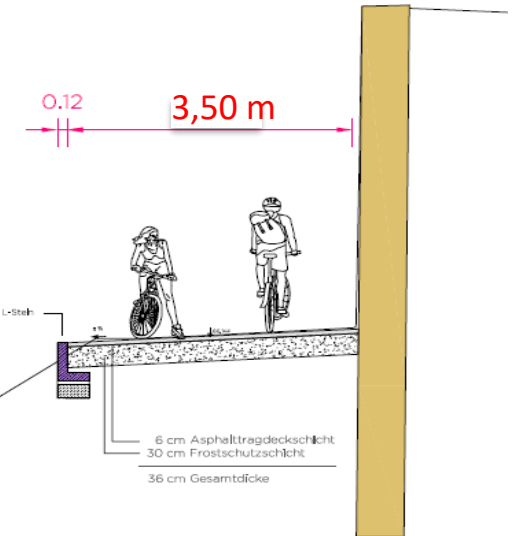


3. Horchheim – Entwurfsplanung

Regelquerschnitt B - B
Radweg Horchheim O+ 339.901



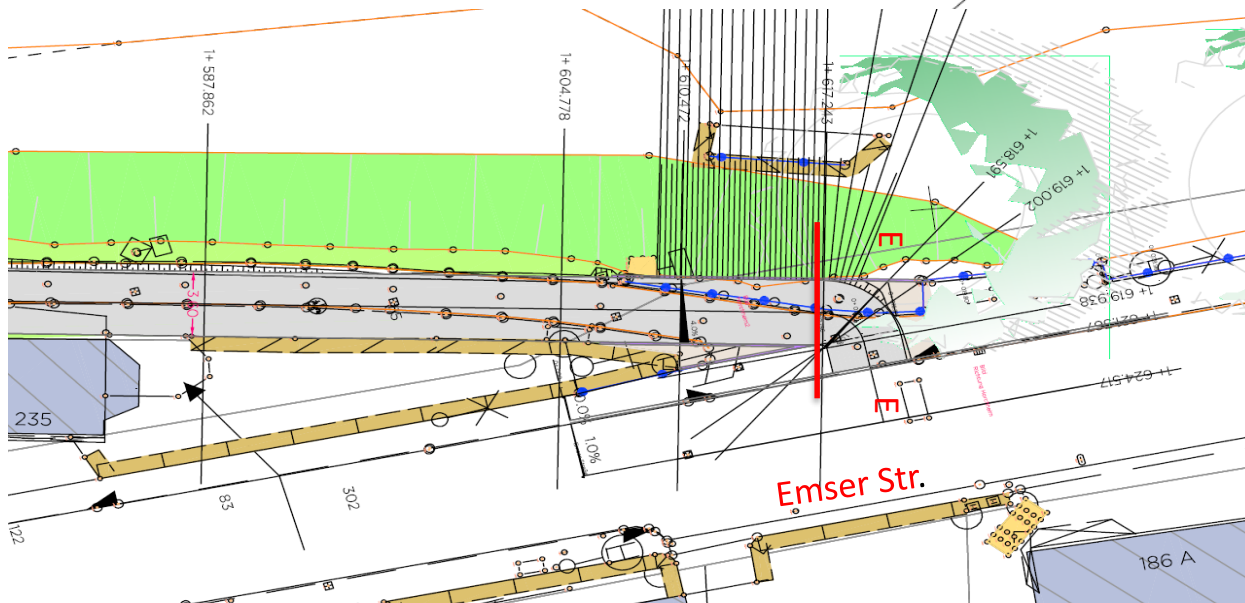
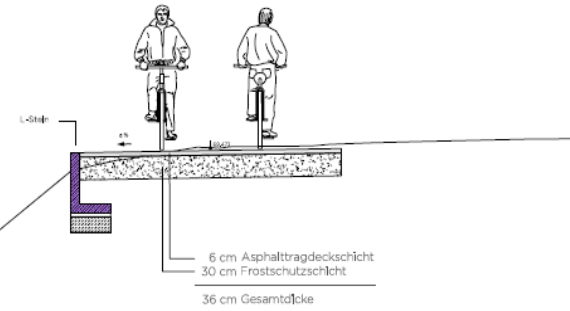
Verbreiterung auf 3,50m



3. Horchheim – Entwurfsplanung



Regelquerschnitt E - E
Radweg Horchheim 1+ 617,243



3- Horchheim – Zeitplanung (Stand Mai 2023)

Entwurfsplanung (Abstimmungen mit WSA, SGD, Umweltamt etc.)	Bis Ende Juni 2023
Vorstellung im Ausschuss für Stadtentwicklung und Mobilität (ASM)	27.06.2023
Stadtrat	20.07.2023
Ausführungsplanung	Bis Ende August 2023
Ausschreibung und Vergabe	Anfang 2025
Umsetzungsbeginn	Mitte 2025
Fertigstellung	Ende 2025

Vielen Dank für Ihre
Aufmerksamkeit