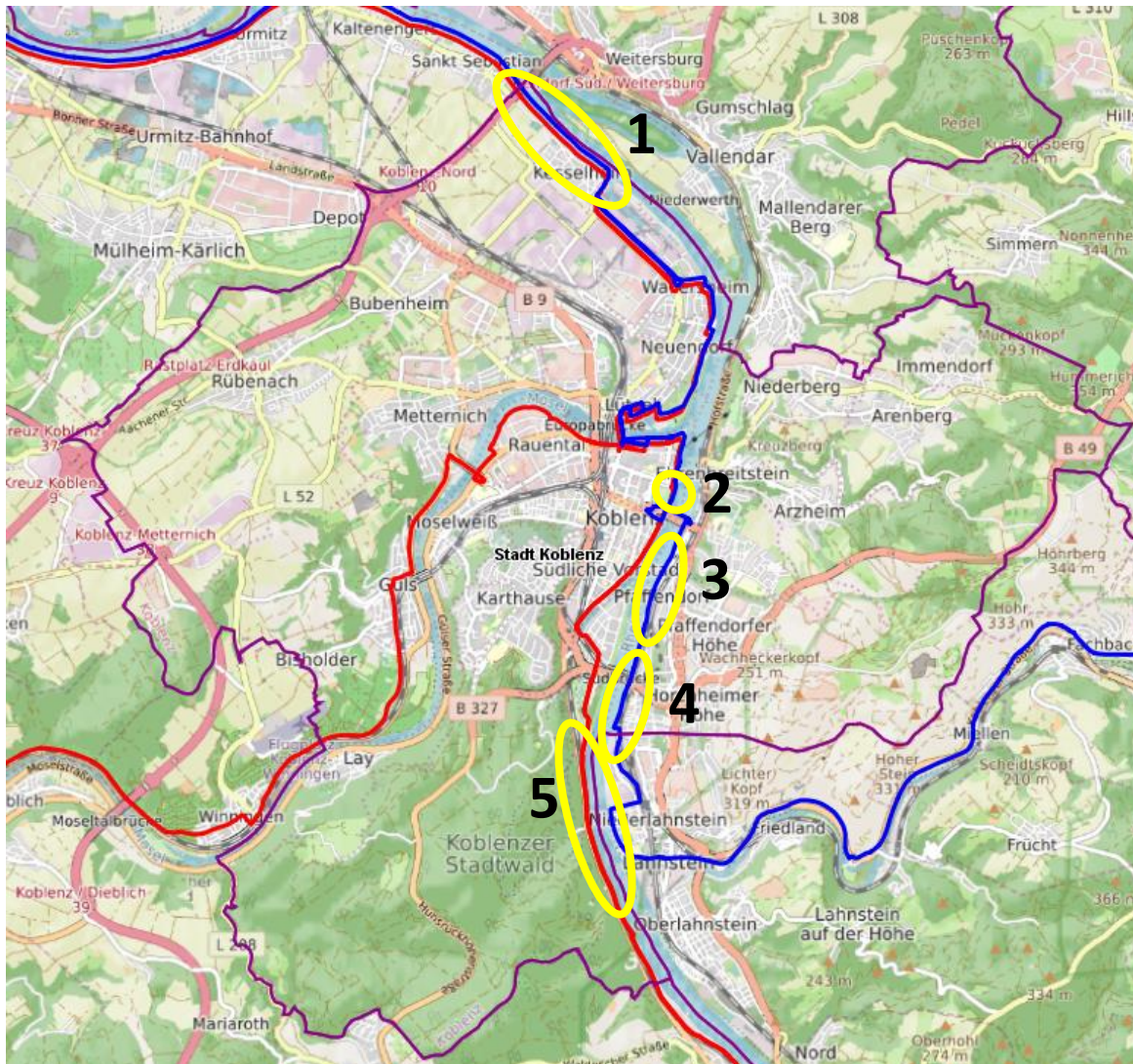


# Radnetz Deutschland – Ausbau Leinpfad in Koblenz – Stolzenfels





**KOBLENZ**  
VERBINDET.

# Übersicht der geförderten Abschnitte Bundes-Förderprogramm: Radnetz Deutschland



- 1** Leinpfad Kesselheim
- 2** Konrad-Adenauer-Ufer
- 3** Leinpfad Pfaffendorf
- 4** Leinpfad Horchheim
- 5** Leinpfad Stolzenfels

 Radweg Deutsche Einheit  
 Rhein-Radweg und Mosel-Radweg



## 4. Stolzenfels – Ausgangslage (ca. 1,8 km)



## 4. Stolzenfels

### Bestand :

- Überwiegend asphaltierter Uferweg mit teils groben Unebenheiten,
- Teilabschnitt mit wassergebundener Decke, große Pfützenbildung bei Nässe
- gemeinsame Nutzung durch Fußgänger und Radfahrer,
- Wegebreite zwischen ca. 2,00 – 3,00m

### Planung:

- Verbesserung der Wegeoberfläche (neue Asphaltierung)
- Ausbau des wassergebundenen Abschnitts zu asphaltiertem Weg
- Derzeitige Wegebreite bleibt bestehen
- Gemeins. Nutzung durch Fußgänger und Radfahrer



## 4. Stolzenfels

Start: Bereich Königsbacher



Ziel: Höhe Schlossweg-Stolzenfels



# 1. Kesselheim – Zeitplanung (Stand Mai 2023)

<b>Entwurfsplanung</b> (Abstimmungen mit WSA, SGD, Umweltamt etc.)	<b>Bis Ende Juni 2023</b>
<b>Vorstellung im Ausschuss für Stadtentwicklung und Mobilität (ASM)</b>	<b>27.06.2023</b>
<b>Stadtrat</b>	<b>20.07.2023</b>
<b>Ausführungsplanung</b>	<b>Bis Ende August 2023</b>
<b>Ausschreibung und Vergabe</b>	<b>August/ September 2023</b>
<b>Umsetzungsbeginn</b>	<b>November 23/Februar 24</b>
<b>Fertigstellung</b>	<b>Juni 2024</b>

Vielen Dank für Ihre  
Aufmerksamkeit