

Auszug aus den Geobasisinformationen

Liegenschaftskarte



Rheinland-Pfalz

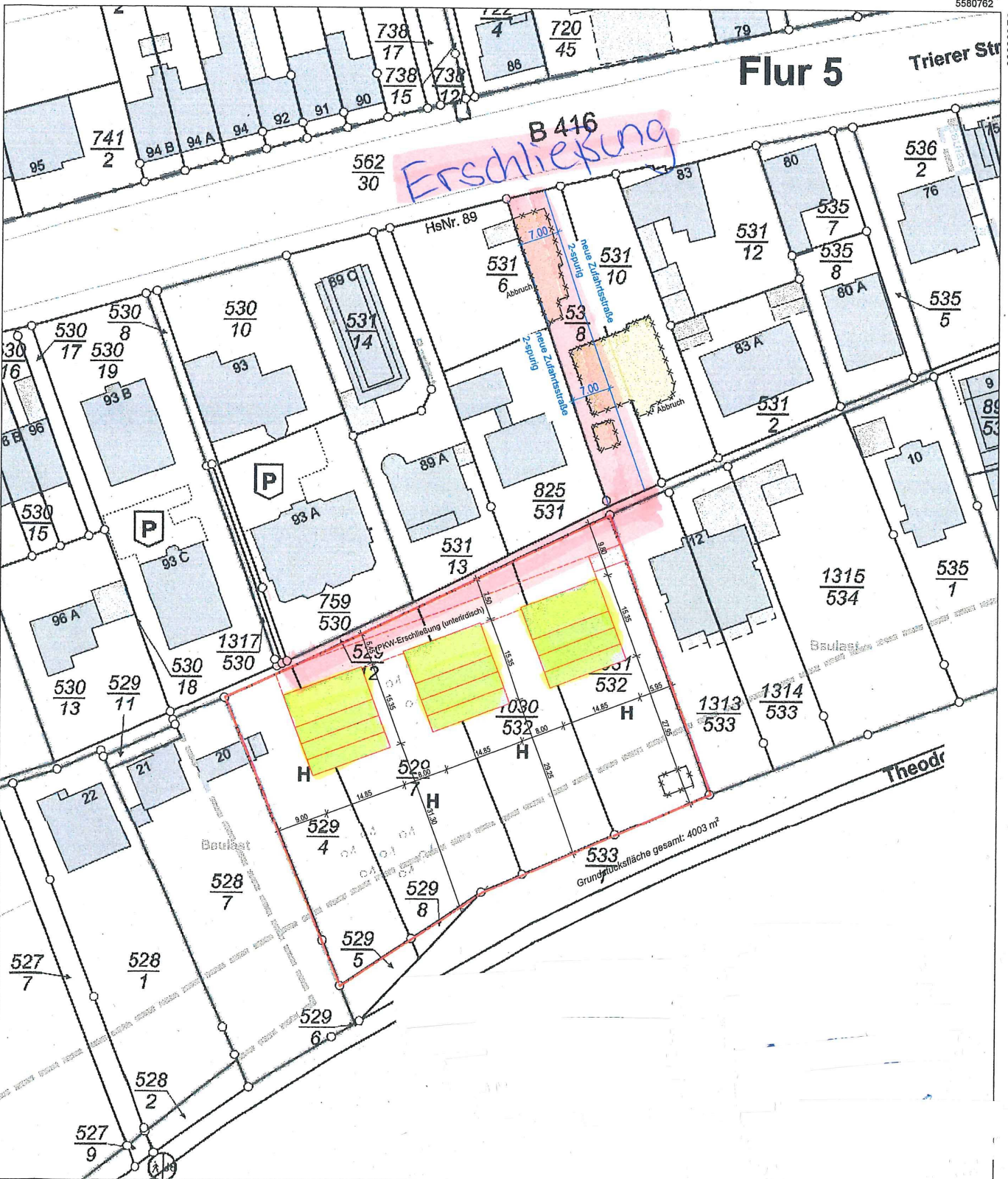
VERMESSUNGS- UND
KATASTERAMT
OSTEFEL-HUNSRÜCK

Hergestellt am 13.03.2023

Flurstück: 531/8 u.a.
Flur: 5
Gemarkung: Metternich

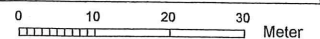
Gemeinde: Koblenz
Landkreis: Stadt Koblenz

Am Wasserturm 5a
56727 Mayen



5580553

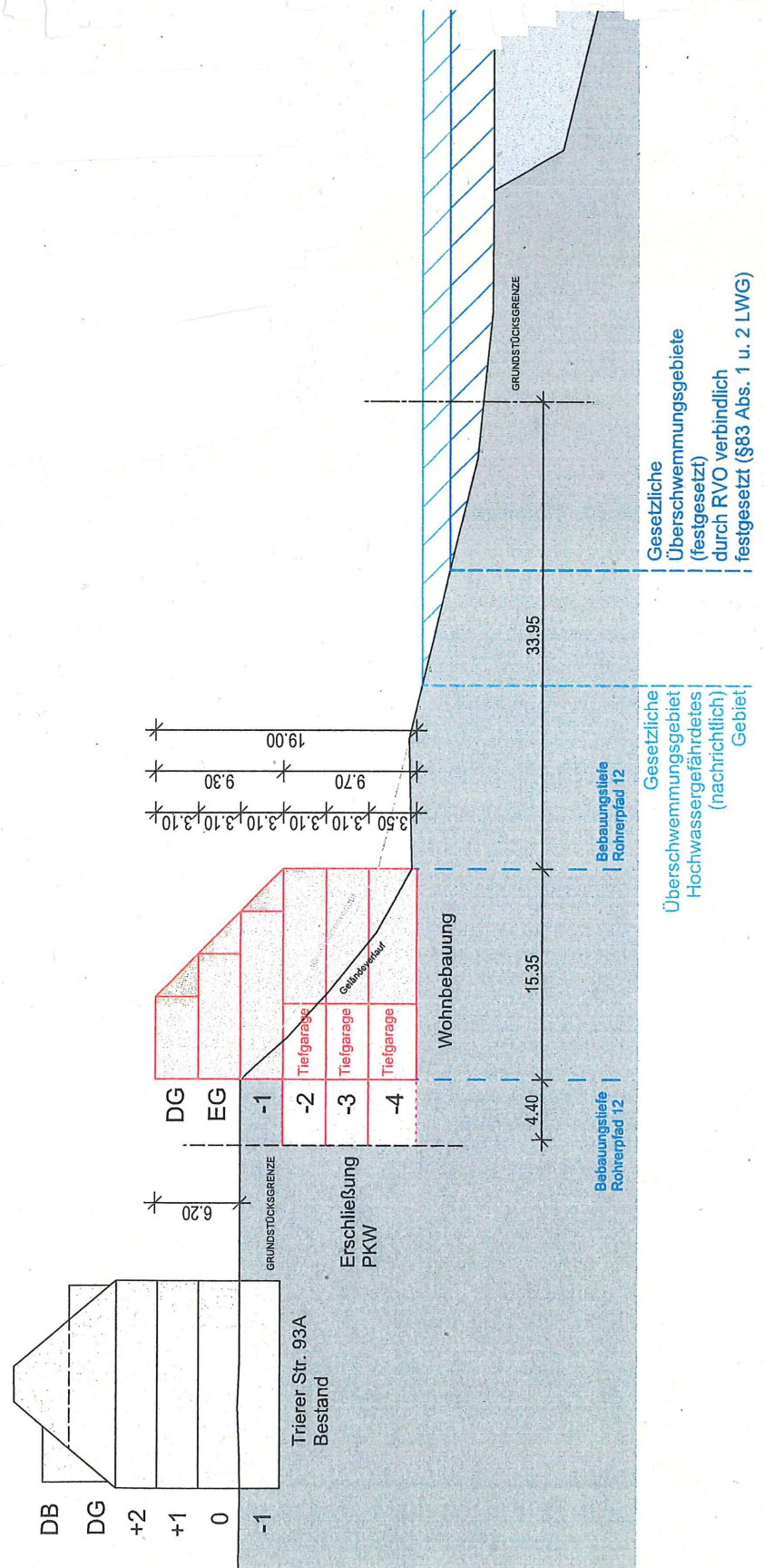
Maßstab 1 : 1 000



Vervielfältigungen für eigene Zwecke sind zugelassen. Eine unmittelbare oder mittelbare Vermarktung, Umwandlung oder Veröffentlichung der Geobasisinformationen bedarf der Zustimmung der zuständigen Vermessungs- und Katasterbehörde (§12 Landesgesetz über das amtliche Vermessungswesen).

Hergestellt durch das Vermessungs- und Katasteramt Ostifel-Hunsrück.

INDEX	1	3
LEGENDE	<div style="display: flex; gap: 10px;"> <div style="border: 1px solid black; width: 20px; height: 10px; display: inline-block;"></div> Bestand </div> <div style="display: flex; gap: 10px;"> <div style="border: 1px solid red; width: 20px; height: 10px; display: inline-block;"></div> Neubau </div> <div style="display: flex; gap: 10px;"> <div style="border: 1px dashed yellow; width: 20px; height: 10px; display: inline-block;"></div> Abbruch </div>	3
BAUHERR		
PLANUNG		
PLANINHA...	Schnitt	
ARCHITEKTIP		
PLANNAMME		
PLANGRÖSSE	ISO A4	
MASSSTAB	1:500	
DATUM GEZ	23.11.2022	
GEZEICHNET		



INDEX	1	3
LEGENDE	<div style="display: flex; gap: 10px;"> <div style="border: 1px solid black; width: 20px; height: 10px; display: inline-block;"></div> Bestand </div> <div style="display: flex; gap: 10px;"> <div style="border: 1px solid red; width: 20px; height: 10px; display: inline-block;"></div> Neubau </div> <div style="display: flex; gap: 10px;"> <div style="border: 1px dashed yellow; width: 20px; height: 10px; display: inline-block;"></div> Abbruch </div>	3
BAUHERR		
PLANUNG		
PLANINHA...	Schnitt	
ARCHITEKTIP		
PLANNAMME		
PLANGRÖSSE	ISO A4	
MASSSTAB	1:500	
DATUM GEZ	23.11.2022	
GEZEICHNET		

INDEX

LEGENDE

- Bestand
- Neubau
- Abbruch

iB

BAUWERK

PLANUNG

ABGEGEBEN AM

PLANNUMMER

PLANGROSSE

MASSSTAB

DATUM GEZ

GEZEICHNET

ISO A4

1:500

23.11.2022

