

Auszug aus den Geobasisinformationen

Liegenschaftskarte

61 / Amt für Vermessung und Kataster
Rheinland-Pfalz
VERMESSUNGS- UND KATASTERAMT
OSTEUFEL-HUNSRÜCK
Eingang 24. Mai 2023

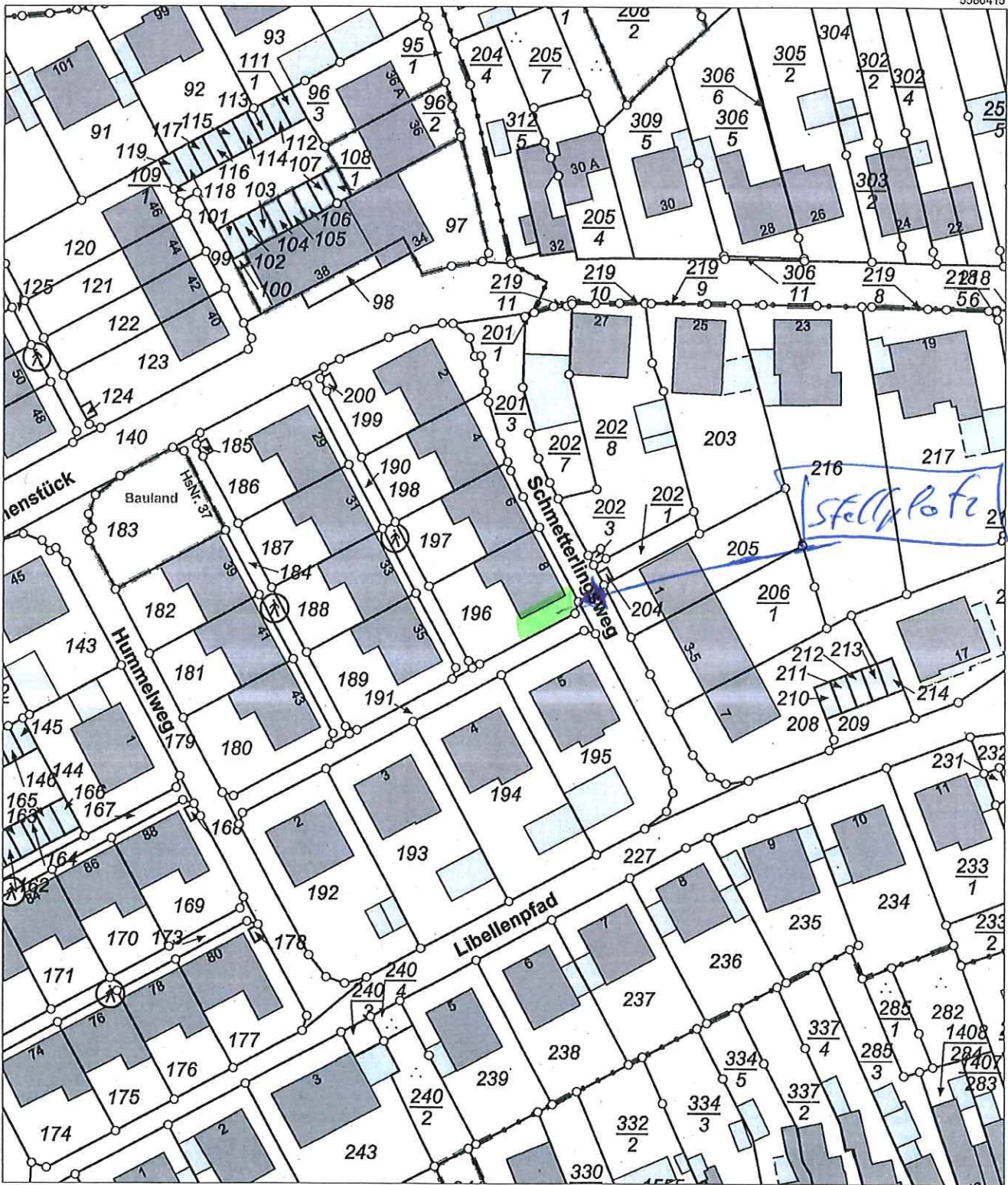
61.1	61.2	61.3	61.S
------	------	------	------

Am Wasserturm 5a
56727 Mayen

Hergestellt am 11.05.2023

Flurstück: 196
Flur: 8
Gemarkung: Metternich (1407)

Gemeinde: Koblenz
Landkreis: Stadt Koblenz

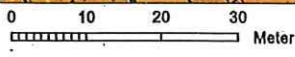
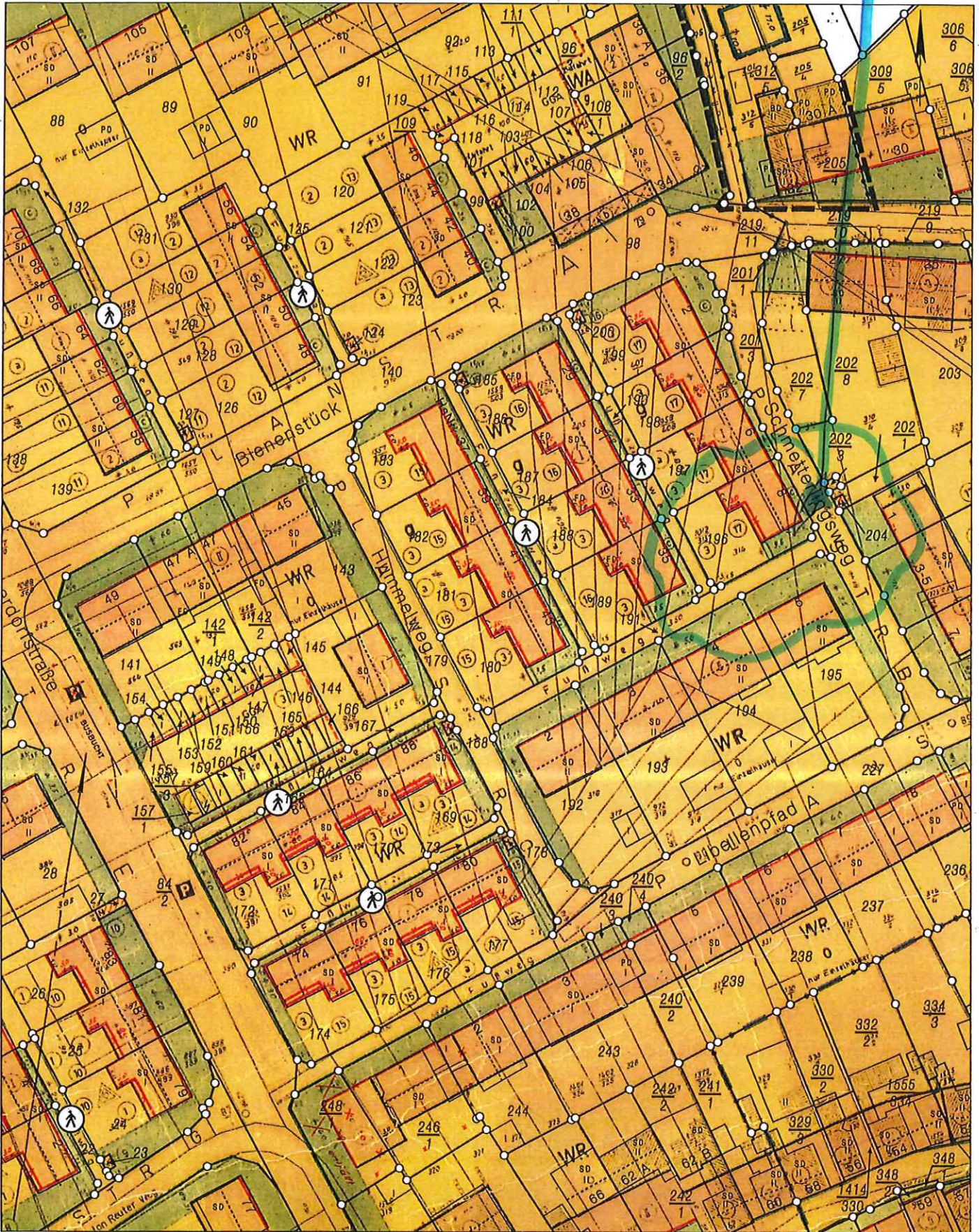


5580205

Maßstab 1 : 1 000
0 10 20 30 Meter

Vervielfältigungen für eigene Zwecke sind zugelassen. Eine unmittelbare oder mittelbare Vermarktung, Umwandlung oder Veröffentlichung der Geobasisinformationen bedarf der Zustimmung der zuständigen Vermessungs- und Katasterbehörde (§ 12 Landesgesetz über das amtliche Vermessungswesen)
Hergestellt durch das Vermessungs- und Katasteramt OSTEUFEL-HUNSRÜCK.

Stollplatz



Basiskarte: Liegenschaftskarte der Vermessungs- und Katasterverwaltung. Die Geschossangaben entsprechen nicht der Definition Vollgeschoss nach Landesbauordnung. Vervielfältigungen für eigene, nicht gewerbliche Zwecke zugelassen. Vervielfältigungen für andere Zwecke, Veröffentlichungen oder deren Weitergabe an Dritte nur mit Genehmigung.