GEOPORTAL KOBLENZ

Datum: 04.09.2023

Maßstab 1: 500

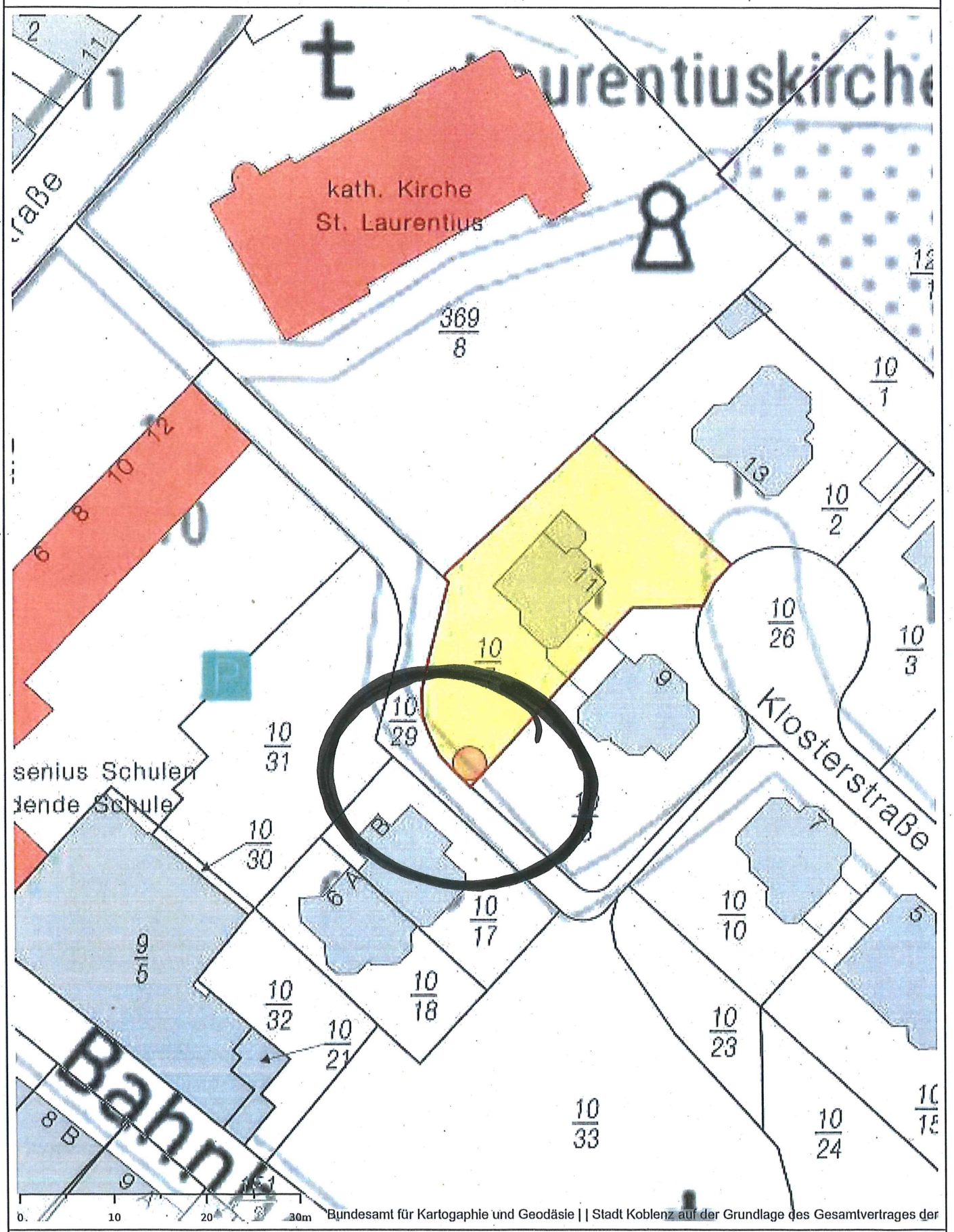

Bundesamt für Kartogaphie und Geodäsie | | Stadt Koblenz auf der Grundlage des Gesamtvertrages der

KOBLENZ
VERBINDET.

Stadtvermessung und Bodenmanagement

Gemarkung: Moselweiß
Flur: 8
Flurstück: 10/8
ungefährer Maßstab 1:500

-- nur für dienstliche Zwecke --
P0886957

14.09.2023

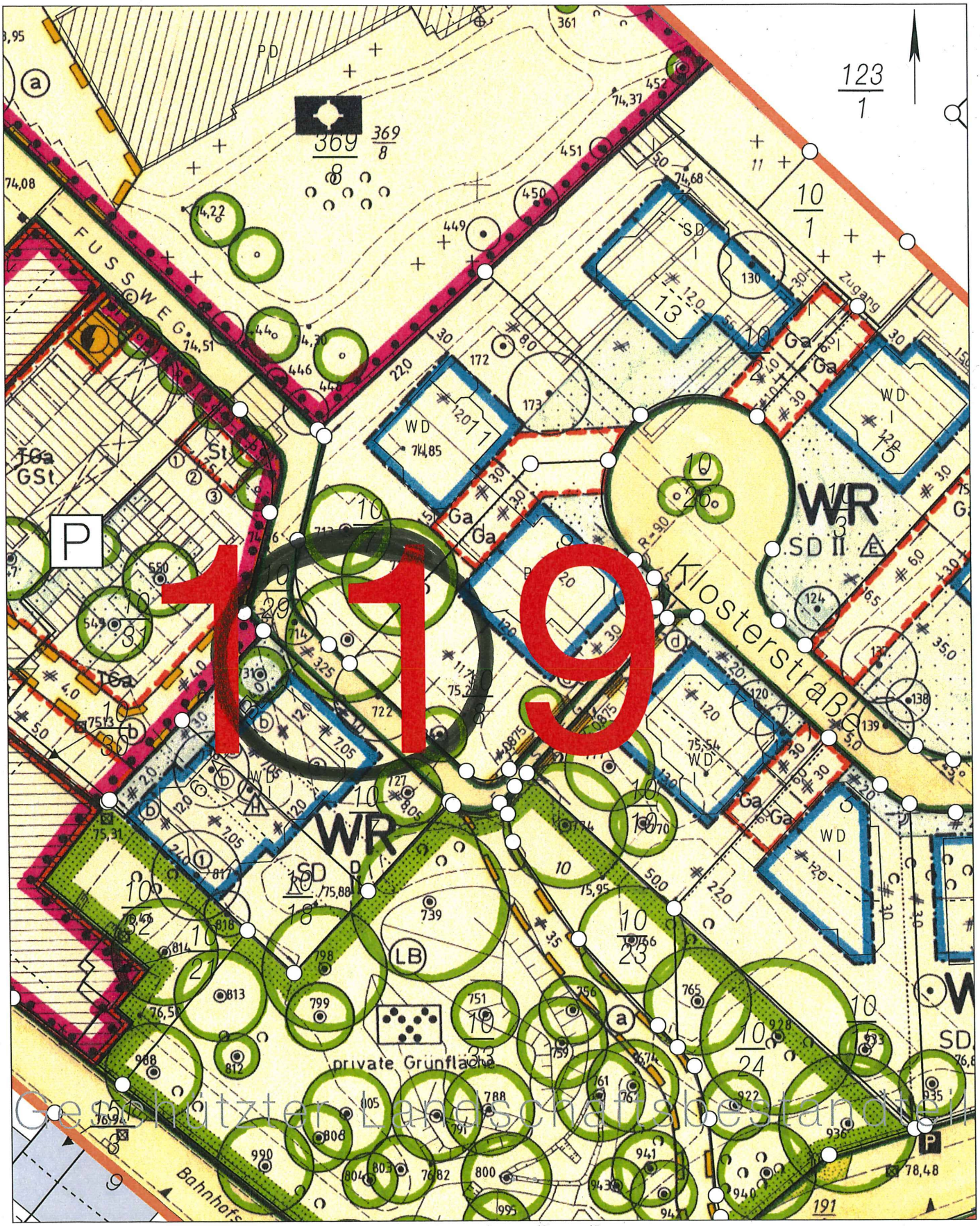

Geschützter Landschaftsbestandteil

0 5 10 15 Meter

Basiskarte: Liegenschaftskarte der Vermessungs- und Katasterverwaltung. Die Geschossangaben entsprechen nicht der Definition Vollgeschoss nach Landesbauordnung.
Vervielfältigungen für eigene, nicht gewerbliche Zwecke zugelassen. Vervielfältigungen für andere Zwecke, Veröffentlichungen oder deren Weitergabe an Dritte nur mit Genehmigung.


nera
mmen


Samsung Quad Camera
Mit Galaxy A51 aufgenommen