

Auszug aus den Geobasisinformationen

Liegenschaftskarte



Rheinland-Pfalz

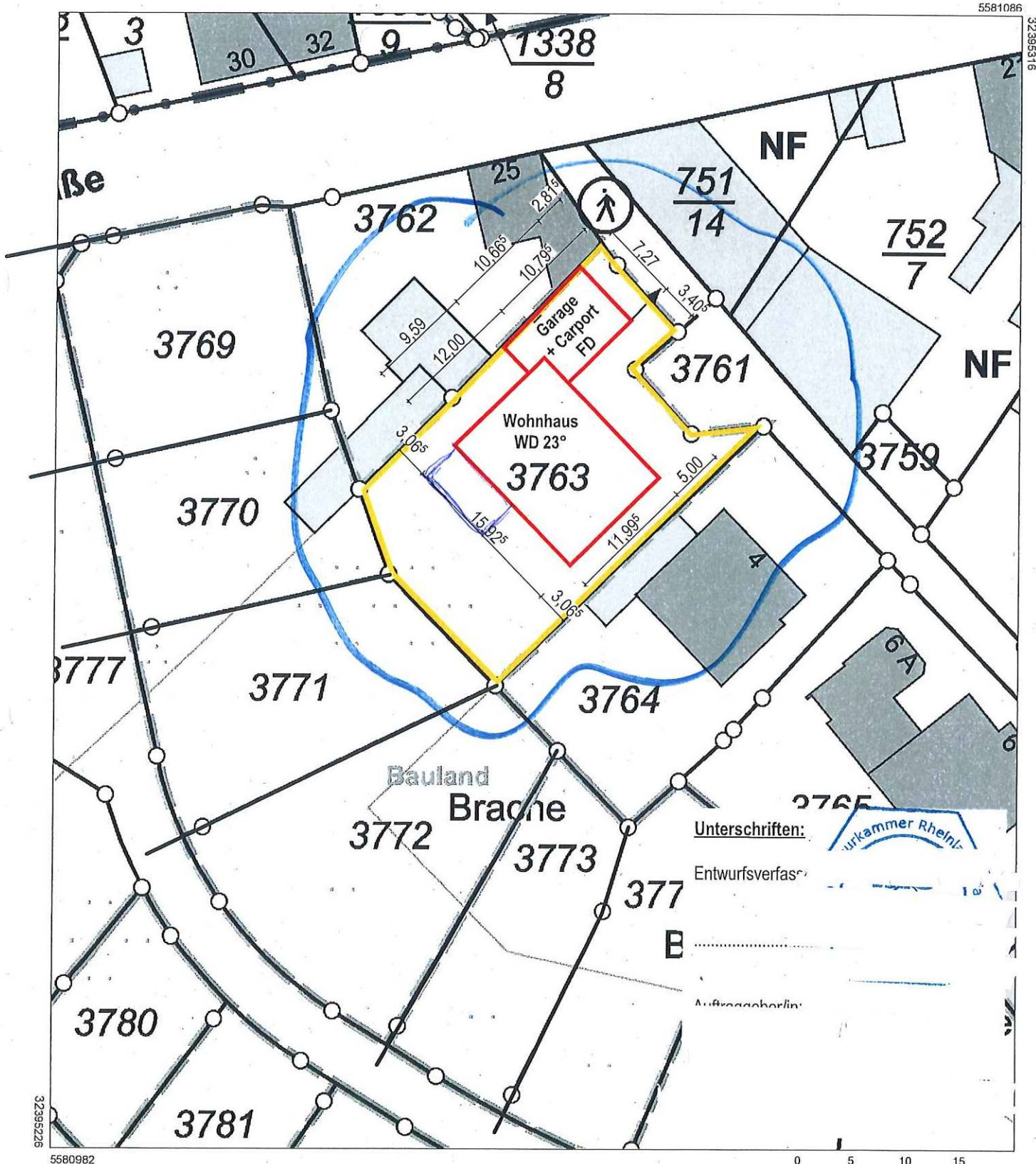
VERMESSUNGS- UND
KATASTERAMT
OSTEIFEL-HUNSRÜCK

Hergestellt am 10.08.2023

Flurstück: 3763 u.a.
Flur: 4
Gemarkung: Rübensch

Gemeinde: Koblenz
Landkreis: Stadt Koblenz

Am Wasserturm 5a
56727 Mayen



5580982

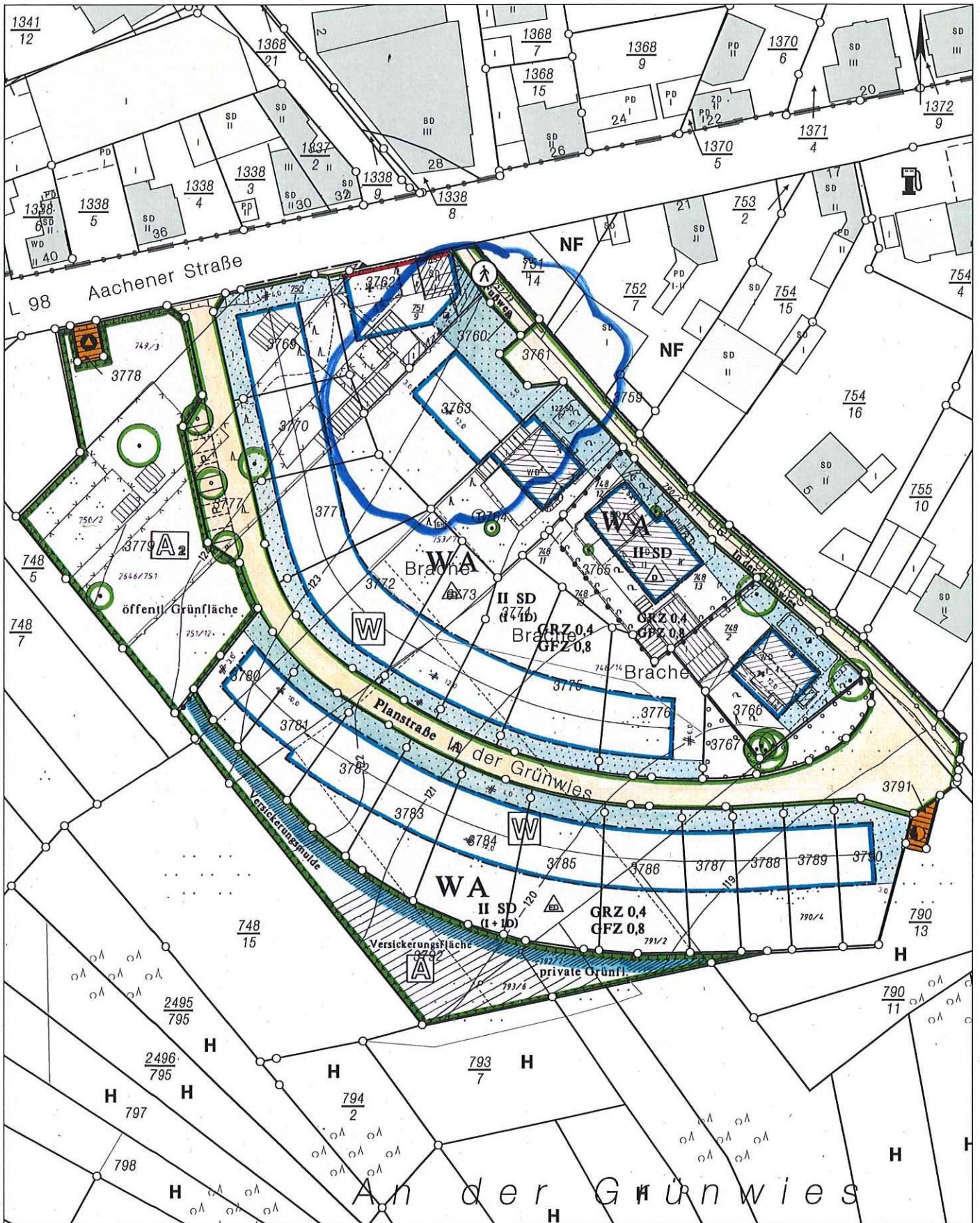
Maßstab 1 : 500

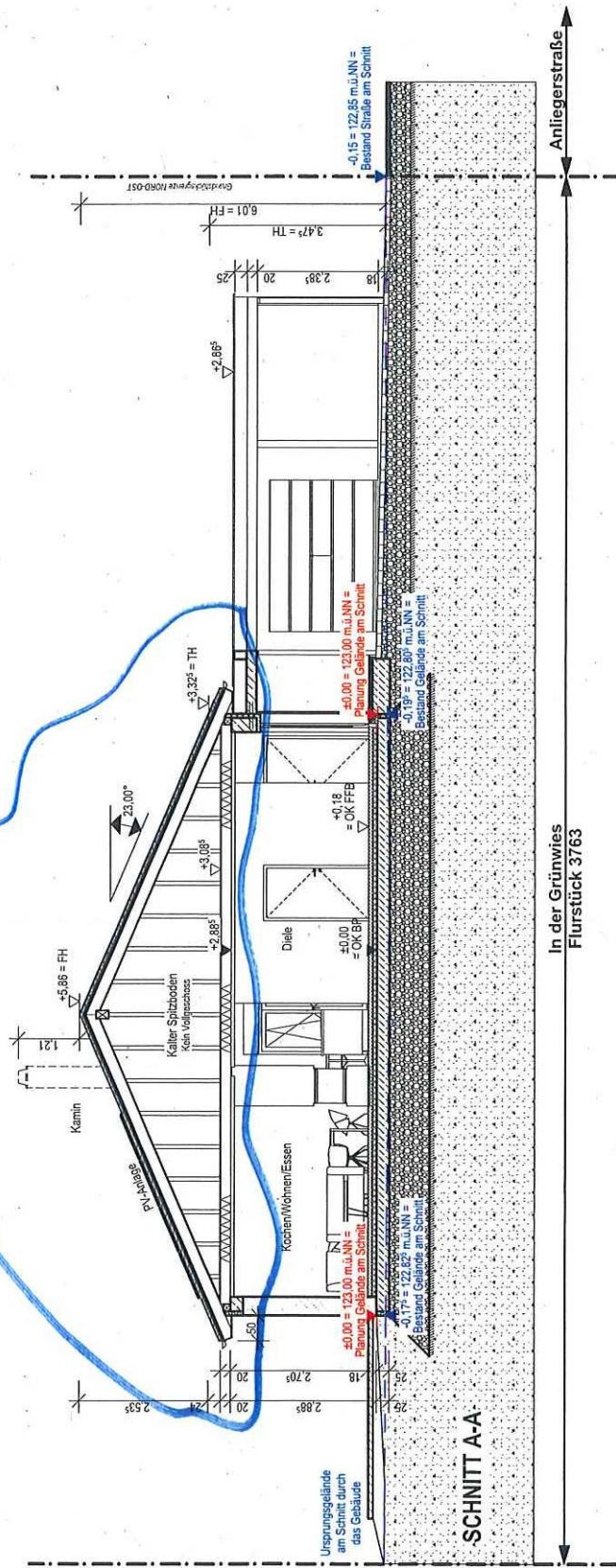
0 5 10 15 Meter

Vervielfältigungen für eigene Zwecke sind zugelassen. Eine unmittelbare oder mittelbare Vermarktung, Umwandlung oder Veröffentlichung der Geobasisinformationen bedarf der Zustimmung der zuständigen Vermessungs- und Katasterbehörde (§12 Landesgesetz über das amtliche Vermessungswesen).

Hergestellt durch Öffentlich best. Vermessungsingenieur Dipl.-Ing. Kevin Roth.

Befugnis eingeräumt am 24.06.2021 durch Landesamt für Vermessung und Geobasisinformation Rheinland-Pfalz.





Unterschrift:
Entwurfsverf. ✓

Auftraggeberin:

Genehmigungsplanung

Projekt:
Neubau individuelles Wohnhaus
In der Grünwies, 56072 Koblenz
Flurstück 3763
Gemarkung Röbenach
Auftraggeberin

Schnitt A-A

Maßstab	Datum	GZ	Blatt-Nr.
1:100	22.08.2023	MJ	004

