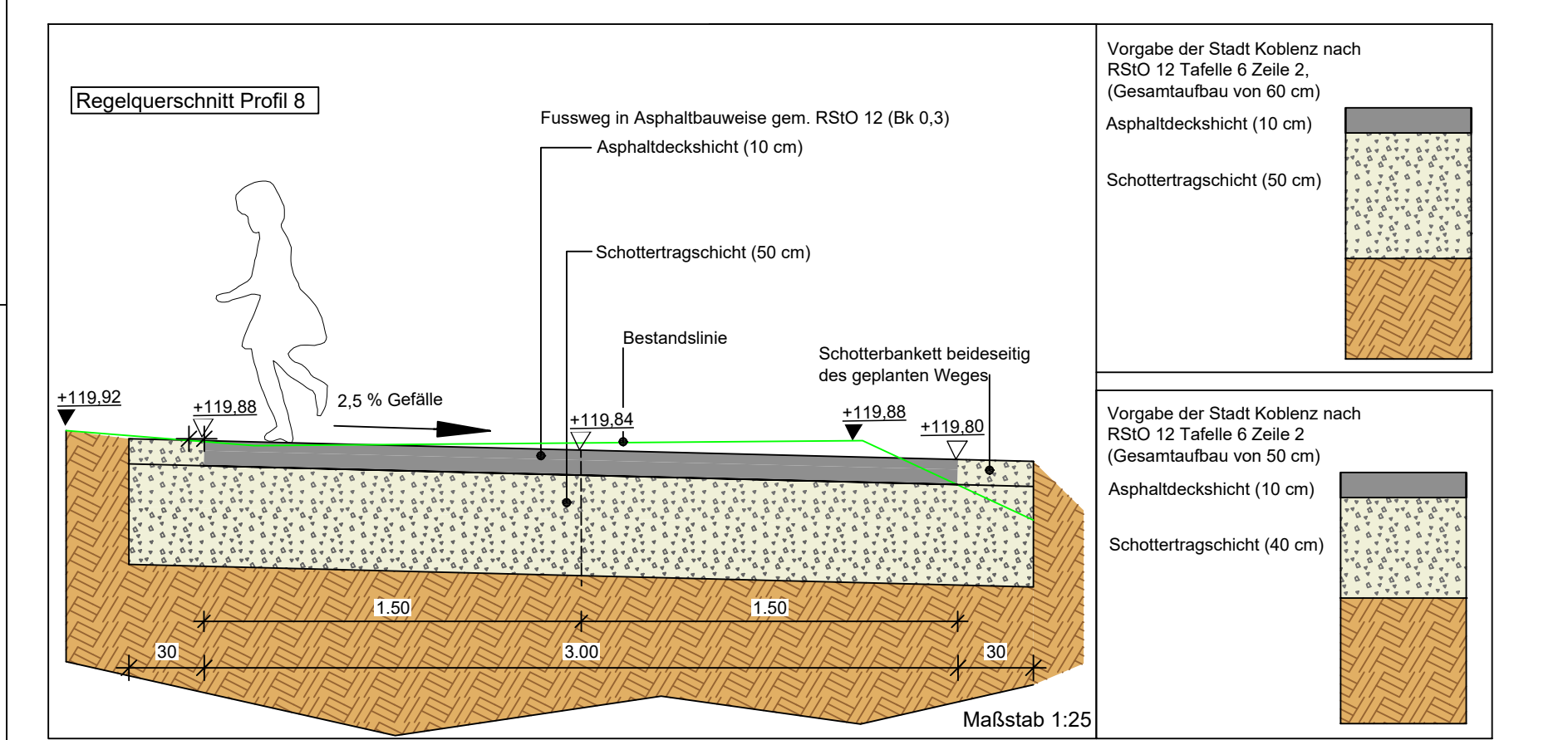
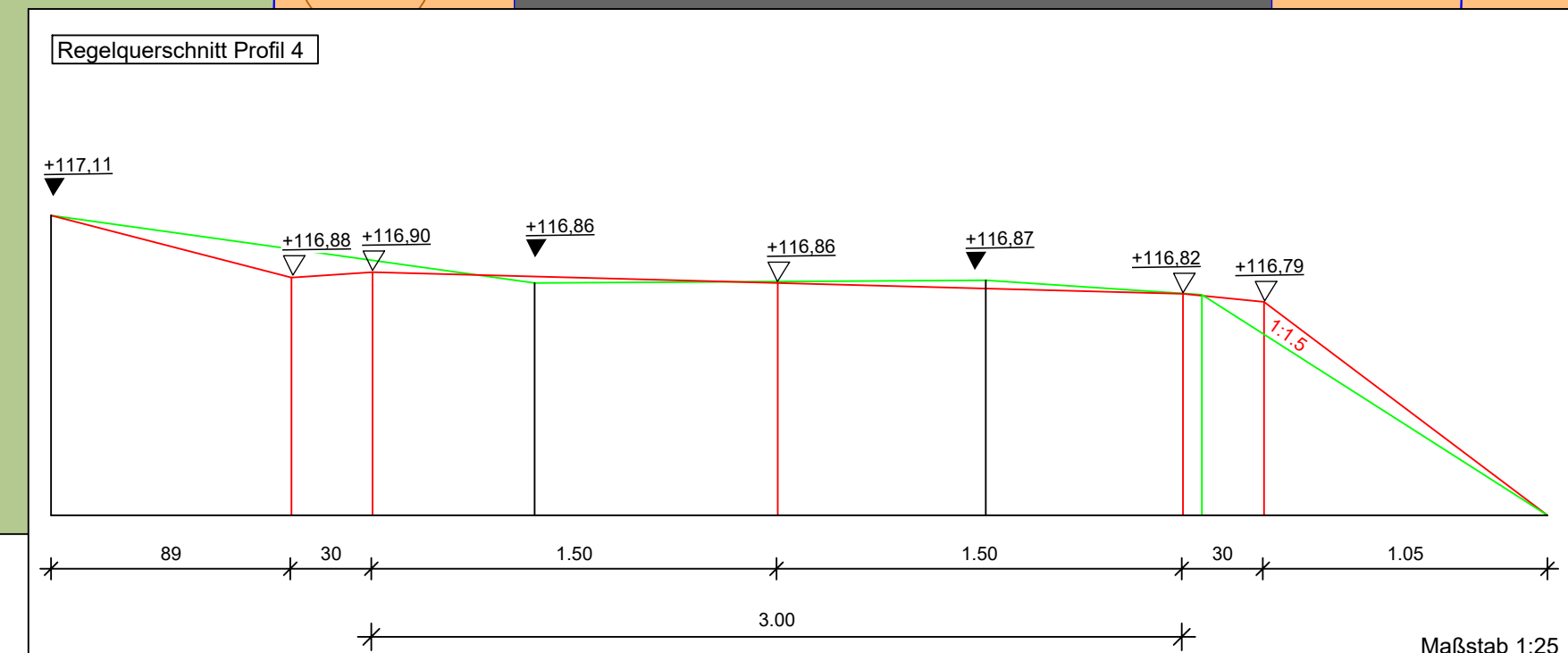


Planung der Rad- und Gehwegverbindung von der Horschheimer Höhe in Koblenz bis zum Wirtschaftsweg auf der Gemarkung Lahnstein
Entwurfsplan/ Lageplan

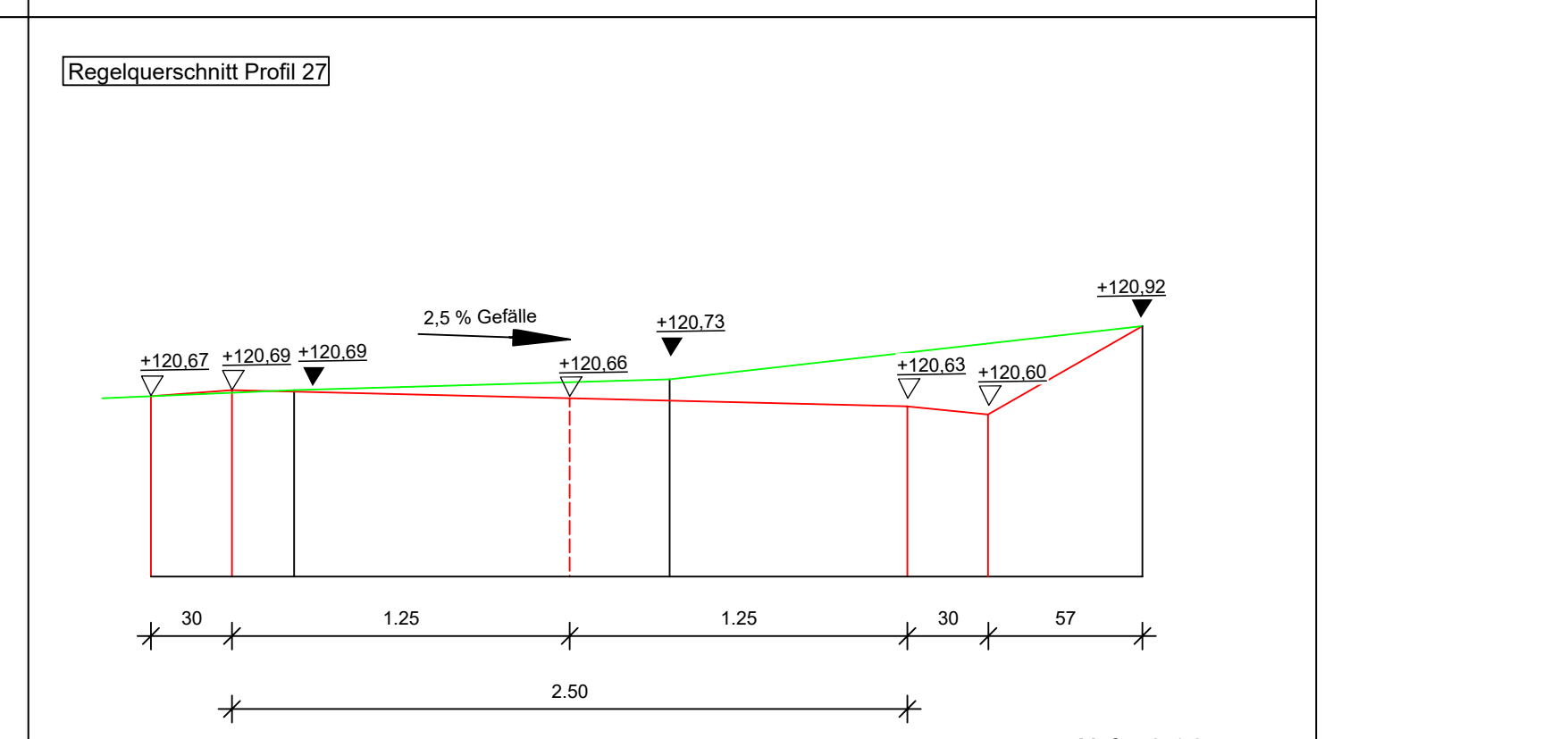
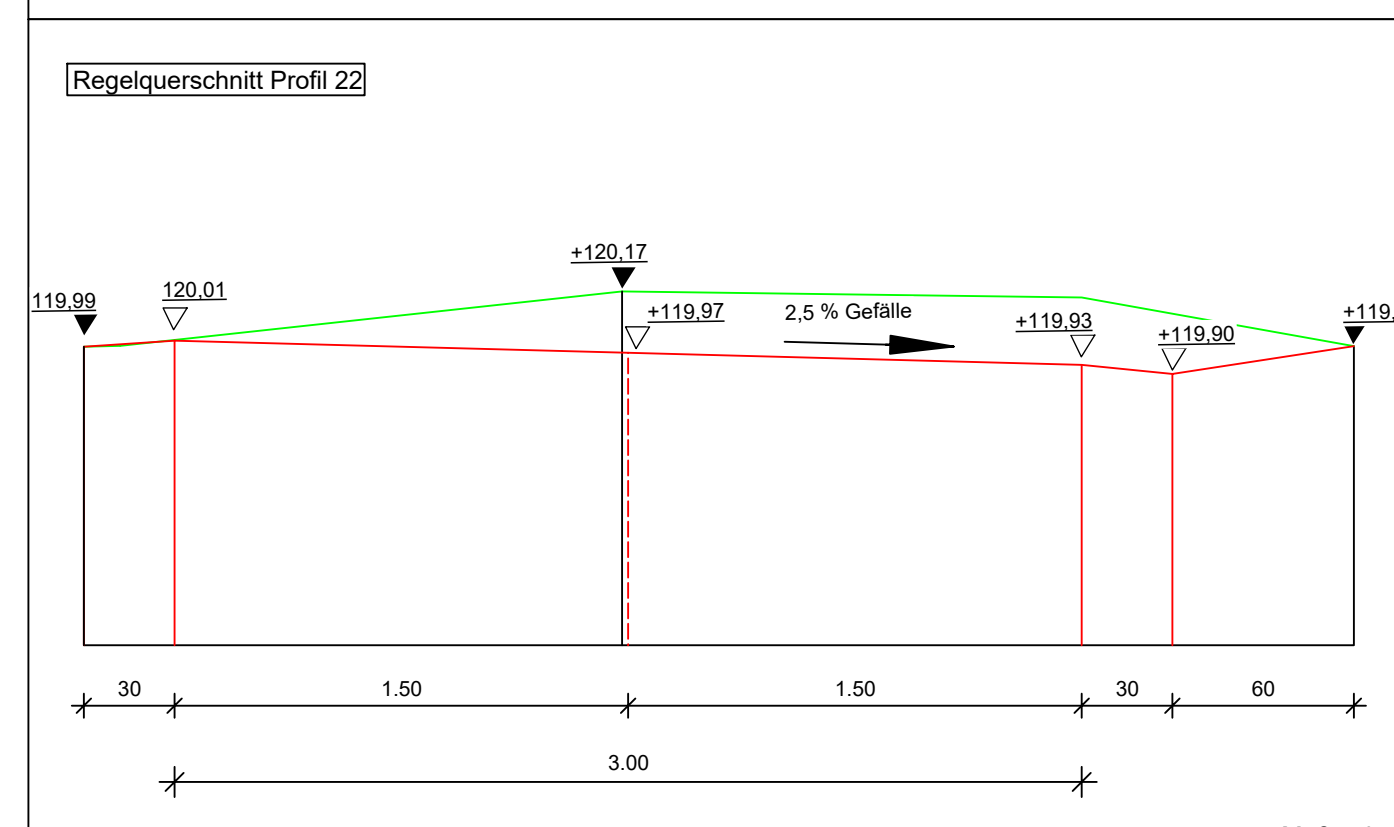
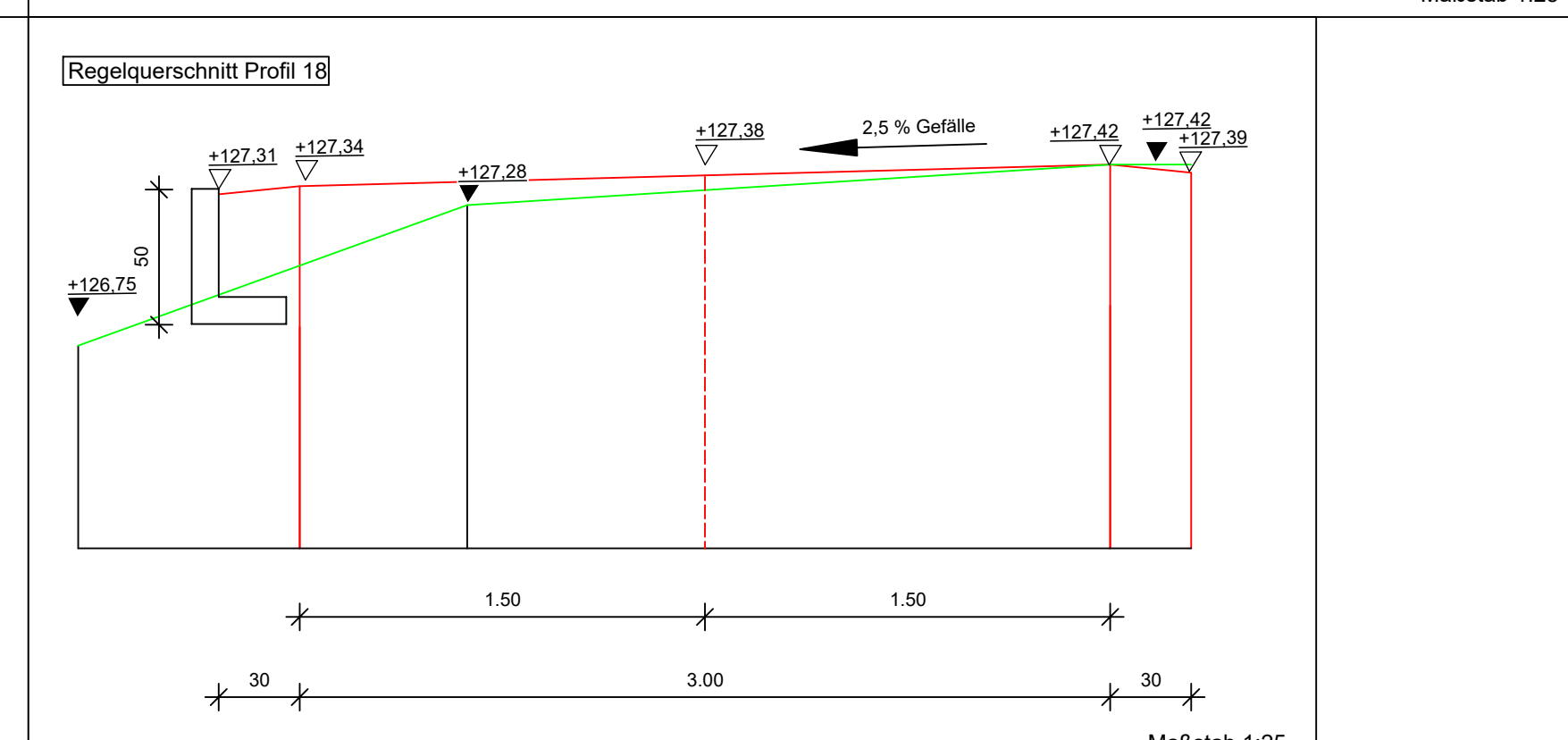
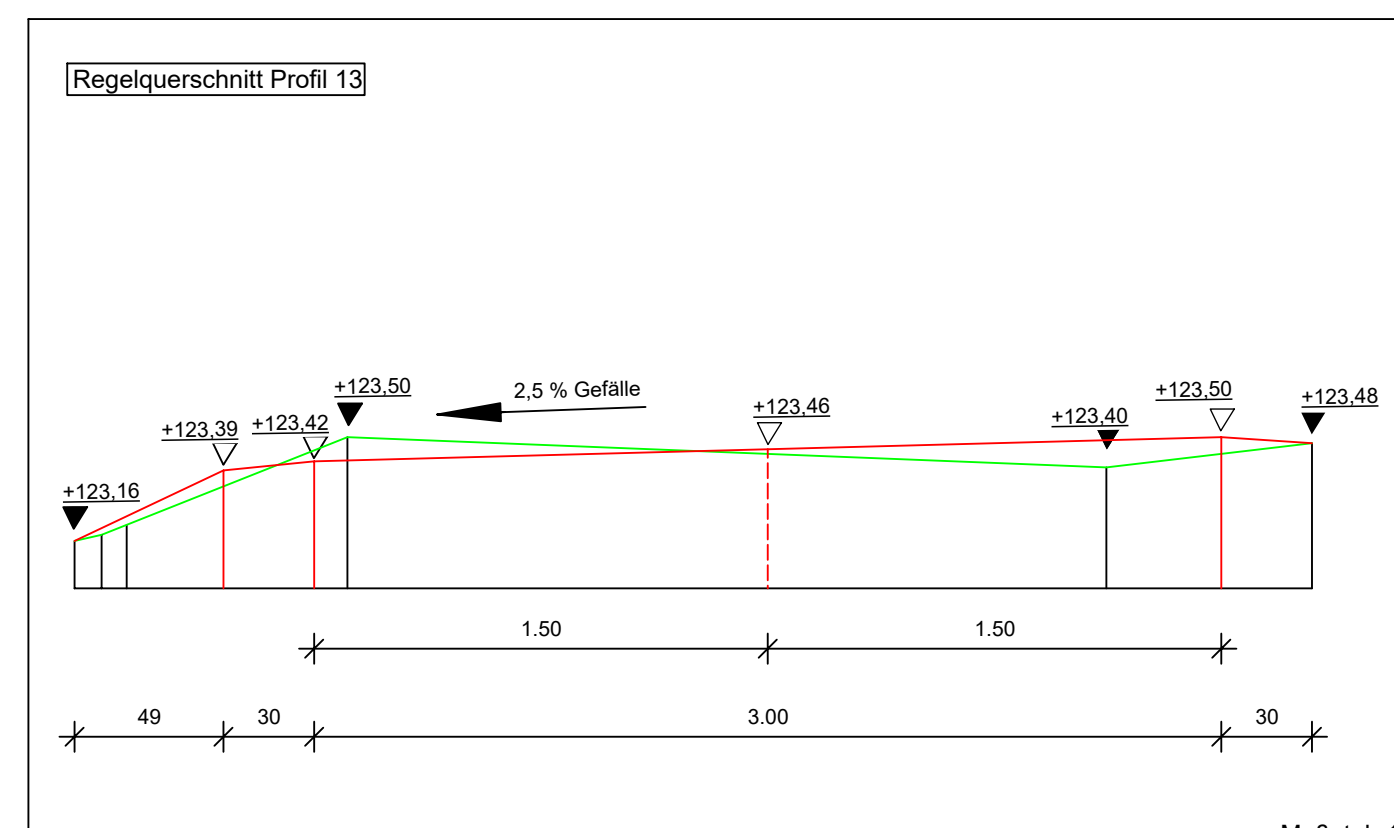


Legende

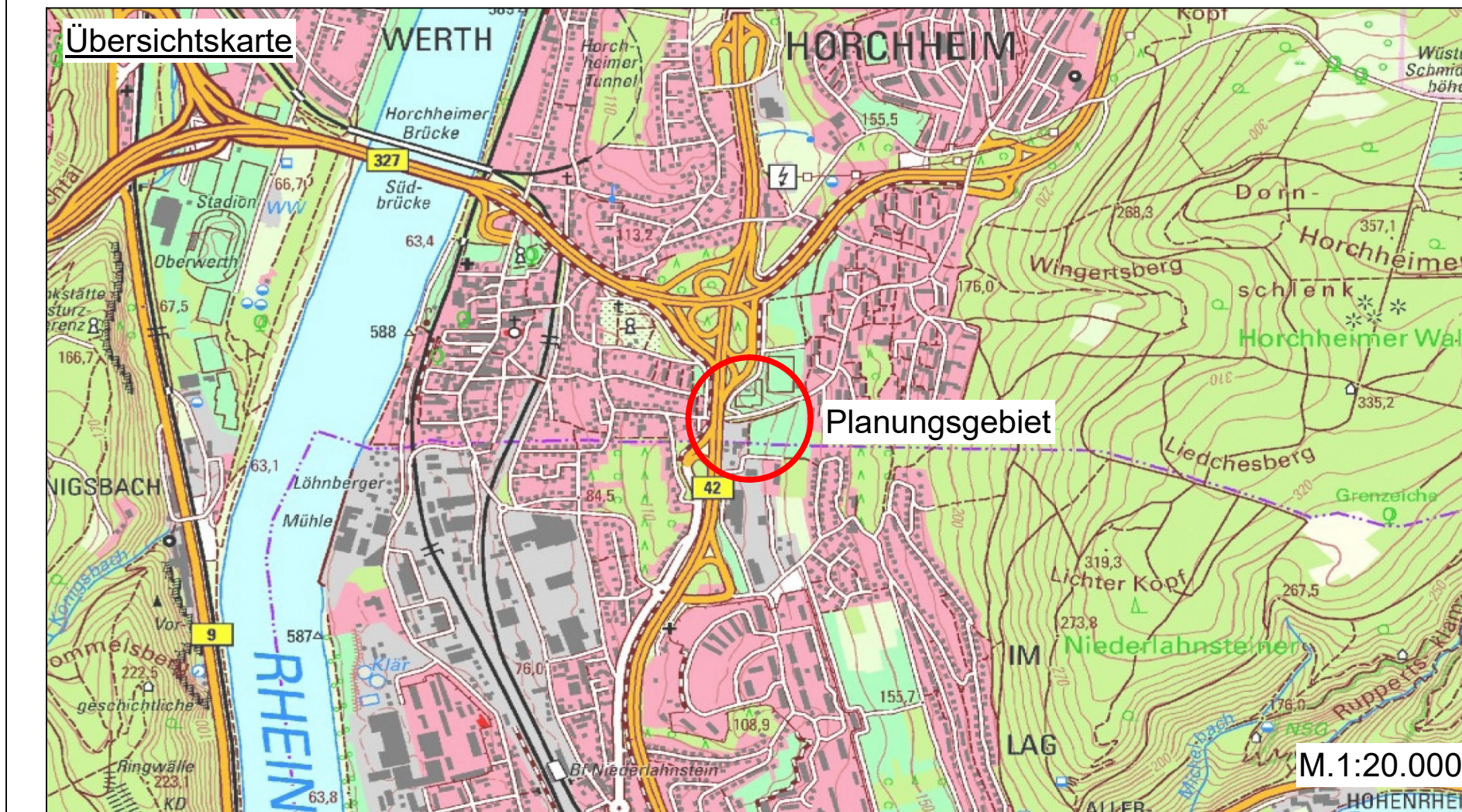
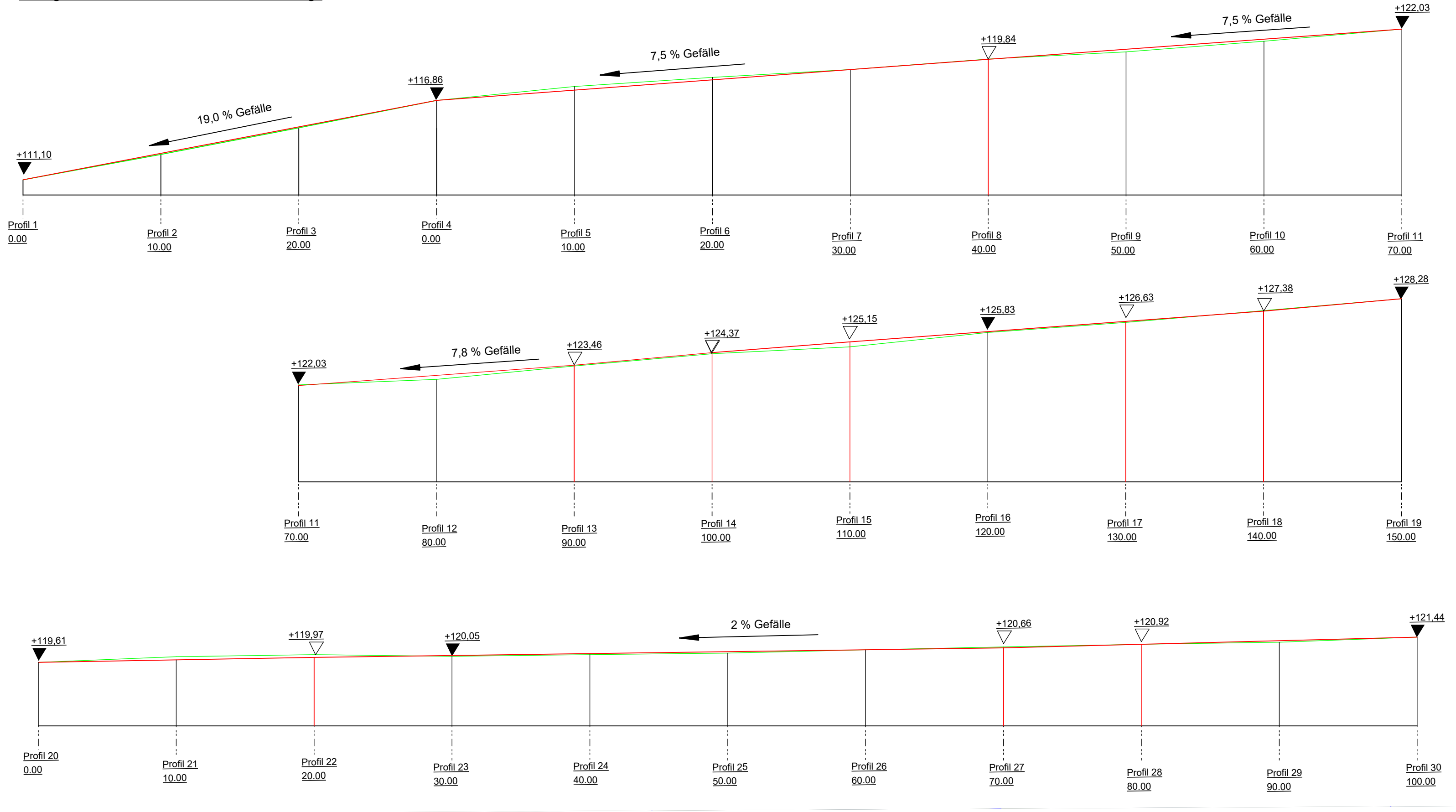
- Erhaltenswerter Laubbaum oder Habitatbaum Bestand
- Gebäude Bestand
- Asphalt Straße Bestand
- Asphalt Geh- und Radweg Bestand
- Asphalt Geh- und Radweg Planung
- Kleingartenanlage mit hoher struktureller Vielfalt
- Randstreifen, Saumstreifen; naturfern und sonstige sowie hypertrophe Standorte
- Wallhecke, mittlerer Ausprägung
- Streubottrache, sonstige artenschutzrelevante Hochstammanlage/Brüche
- Siedlungsfläche
- Industrie- und Gewerbefläche
- Geländer
- L-Stein Planung
- Böschungslinie
- Bestandshöhen Vermesser
- Planungshöhen
- Kataster
- Lichtmast, 4m gerade (Standardmast kürzen)
- Bestand
- Planung
- Gesamtaufbau des Weges von 60 cm
- Gesamtaufbau des Weges von 50 cm



Regelquerschnitte Bestand und Planung:



Längsschnitt Bestand und Planung:



Planungsgrundlagen:

Höhenaufmaß, 20.09.2022
Amt für Stadtvermessung und Bodenmagazin, 56068 Koblenz

Beleuchtungsplan, 15.07.2024
Stadtverwaltung Koblenz, 56068 Koblenz

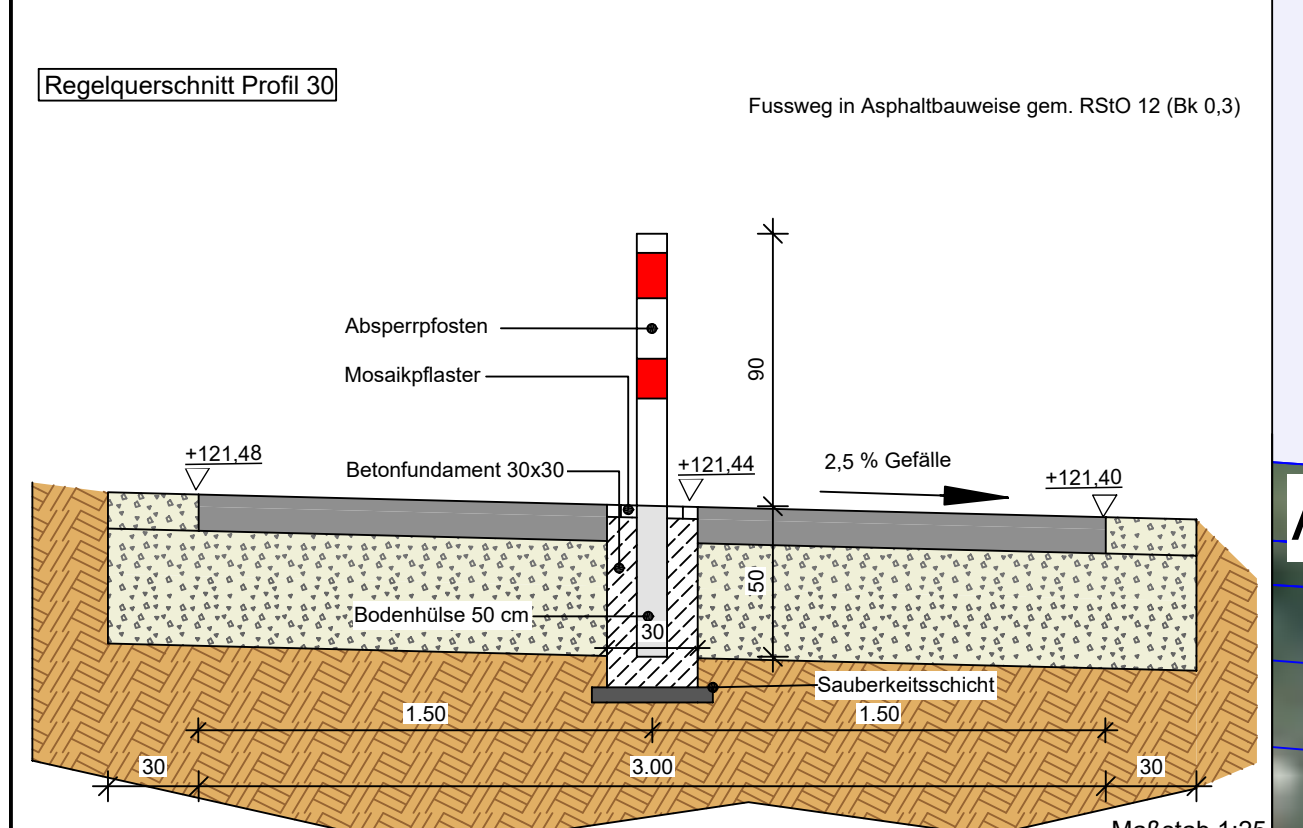
INDEXVERWALTUNG		NAME	DATUM
NR.	BESCHREIBUNG DER ÄNDERUNG/ERGÄNZUNG		
A	Original	OK	10.06.2024

Planungsbüro Sabine Kraus fr. Landschafts- architekten AK4H Odenwaldstraße 4 65549 Limburg Tel. 06431-280-880 Fax. 280-8820	LEISTUNGSPHASE	5	GERWERK Außenanlage
	PLANNHALT	Entwurfsplan/ Lageplan	
	ZEICH.-NR.	08.42/23.08.24/02.01	
CAD-ERSTELLER	PROJEKTLEITER	ERSTELLUNGSDATUM	
Dipl.-Ing. (FH) Oliver Kunz	Dipl.-Ing. (FH) Oliver Kunz	10.06.2024	

PROJEKT-NR.	STADT UND FREIRAUM	GEBAUDET/EI-EBENE	DATUM	PLAN
	Stadt und Freiraum		21.08.2024	AP-01

MASSSTAB	BAUVORHABEN	Planung der Rad- und Gehwegverbindung von der Horschheimer Höhe in Koblenz bis zum Wirtschaftsweg auf der Gemarkung Lahnstein
1:250		
FORMAT	BAUHERR	Stadt Koblenz Bahnhofstraße 47 56068 Koblenz
UNTERSCHRIFT PLANER	UNTERSCHRIFT BAUHERR	PLANNHALT
		Entwurfsplan/ Lageplan

HIB = 841 / 1189 (1:00m)



Anschluss an Bestand