

Auszug aus den Geobasisinformationen

Liegenschaftskarte



Rheinland-Pfalz

VERMESSUNGS- UND
KATASTERAMT
OSTEIFEL-HUNSRÜCK

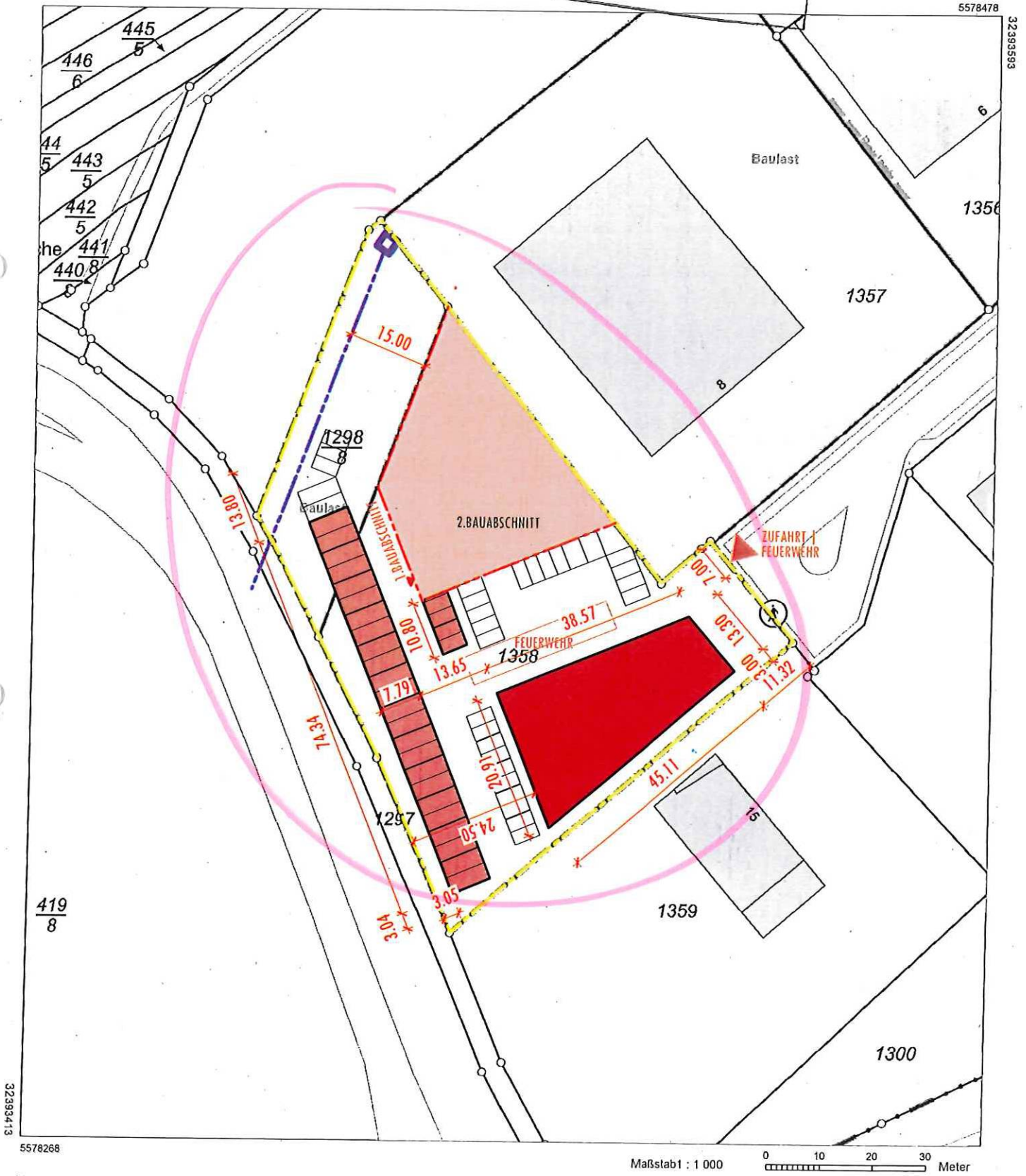
Hergestellt am 02.11.2023

Flurstück: 1358
Flur: 6
Gemarkung: Rügenach

Gemeinde: Koblenz
Landkreis: Stadt Koblenz

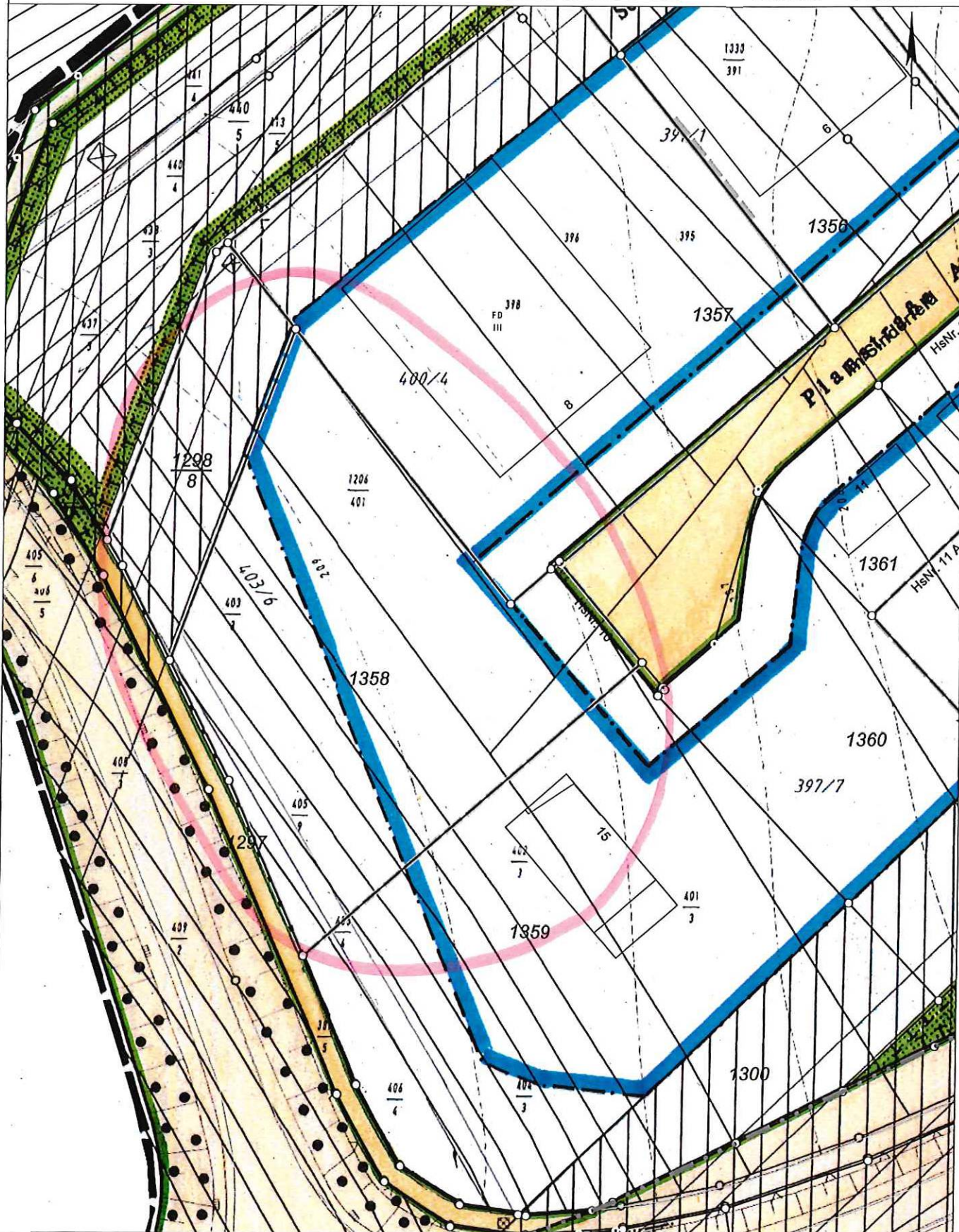
Bauaufsicht
Eing.: 08. Nov. 2023

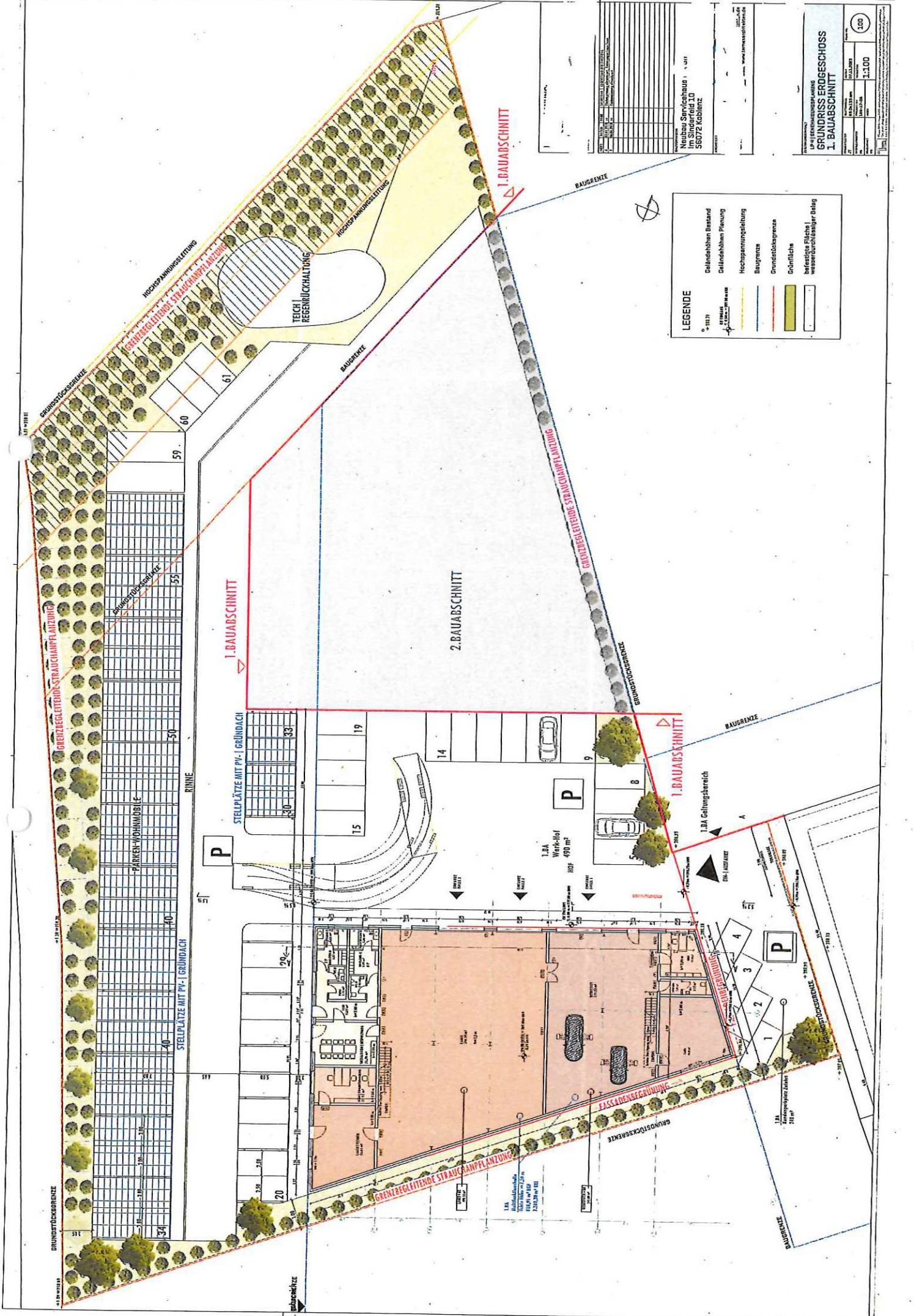
Am Wasserturm 5a
56727 Mayen



Maßstab 1 : 1 000
0 10 20 30 Meter

Vervielfältigungen für eigene Zwecke sind zugelassen. Eine unmittelbare oder mittelbare Vermarktung, Umwandlung oder Veröffentlichung der Geobasisinformationen bedarf der Zustimmung der zuständigen Vermessungs- und Katasterbehörde (§12 Landesgesetz über das amtliche Vermessungswesen).
Hergestellt durch das Vermessungs- und Katasteramt Ost-eifel-Hunsrück.





LEGENDE

- Geländehöhen Bestand
- Geländehöhen Planung
- Hochspannungslitung
- Baugrenze
- Grundstücksgrenzen
- Grünfläche
- Belastete Fläche / wasserdurchlässiger Belag

BESTAND		PLANUNG	
Gründungsflächen	0.000	Gründungsflächen	0.000
Grünflächen	0.000	Grünflächen	0.000
Baugrenzen	0.000	Baugrenzen	0.000
Grundstücksgrenzen	0.000	Grundstücksgrenzen	0.000
Hochspannungslinien	0.000	Hochspannungslinien	0.000
Geländehöhen Bestand	0.000	Geländehöhen Planung	0.000
Geländehöhen Bestand	0.000	Geländehöhen Planung	0.000

Neubau Servicehaus
1. Stockriegel 10
58072 Kabinz

PROJEKT		TITEL	
PROJEKT		TITEL	
PROJEKT		TITEL	
PROJEKT		TITEL	
PROJEKT		TITEL	

GRUNDRISS ERDGESCHOSS
1. BAUABSCHNITT

PROJEKT	PROJEKT
PROJEKT	PROJEKT
PROJEKT	PROJEKT
PROJEKT	PROJEKT

1:100

1:100