

Auszug aus den Geobasisinformationen

Liegenschaftskarte



Rheinland-Pfalz

61 Land für Stadtentwicklung
und Bauordnung

VERMESSUNGS- UND
KATASTERAMT MAYEN

Eingang 24. Juli 2005

Hergestellt am 27.06.2011

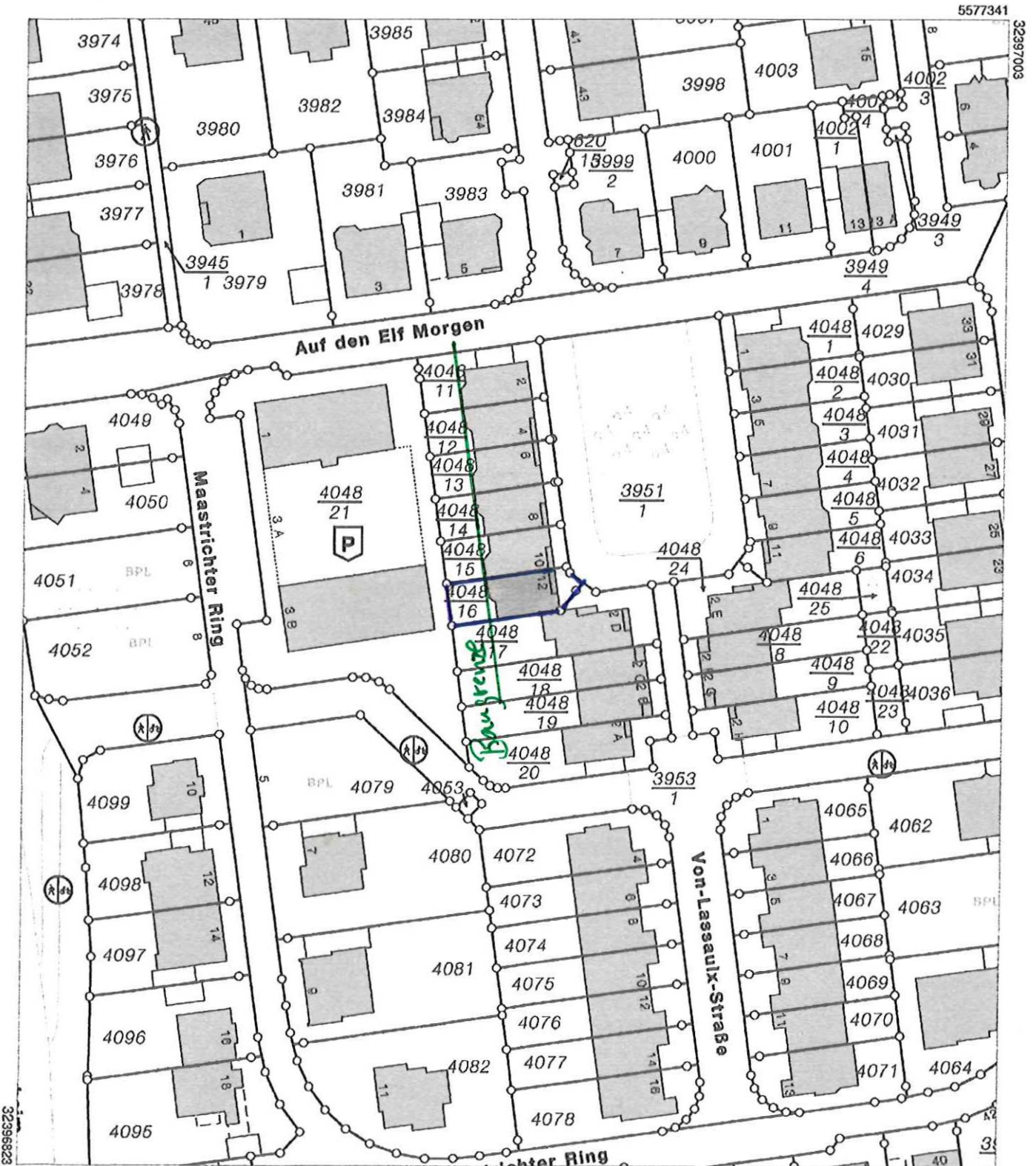
Flurstück: 4048/16
Flur: 3
Gemarkung: Güls

Gemeinde: Koblenz
Landkreis: Stadt Koblenz

61.1

61.2

Am Wasserturm 5a
56727 Mayen



32396828

5577131

Maßstab 1 : 1 000

0 10 20 30 Meter

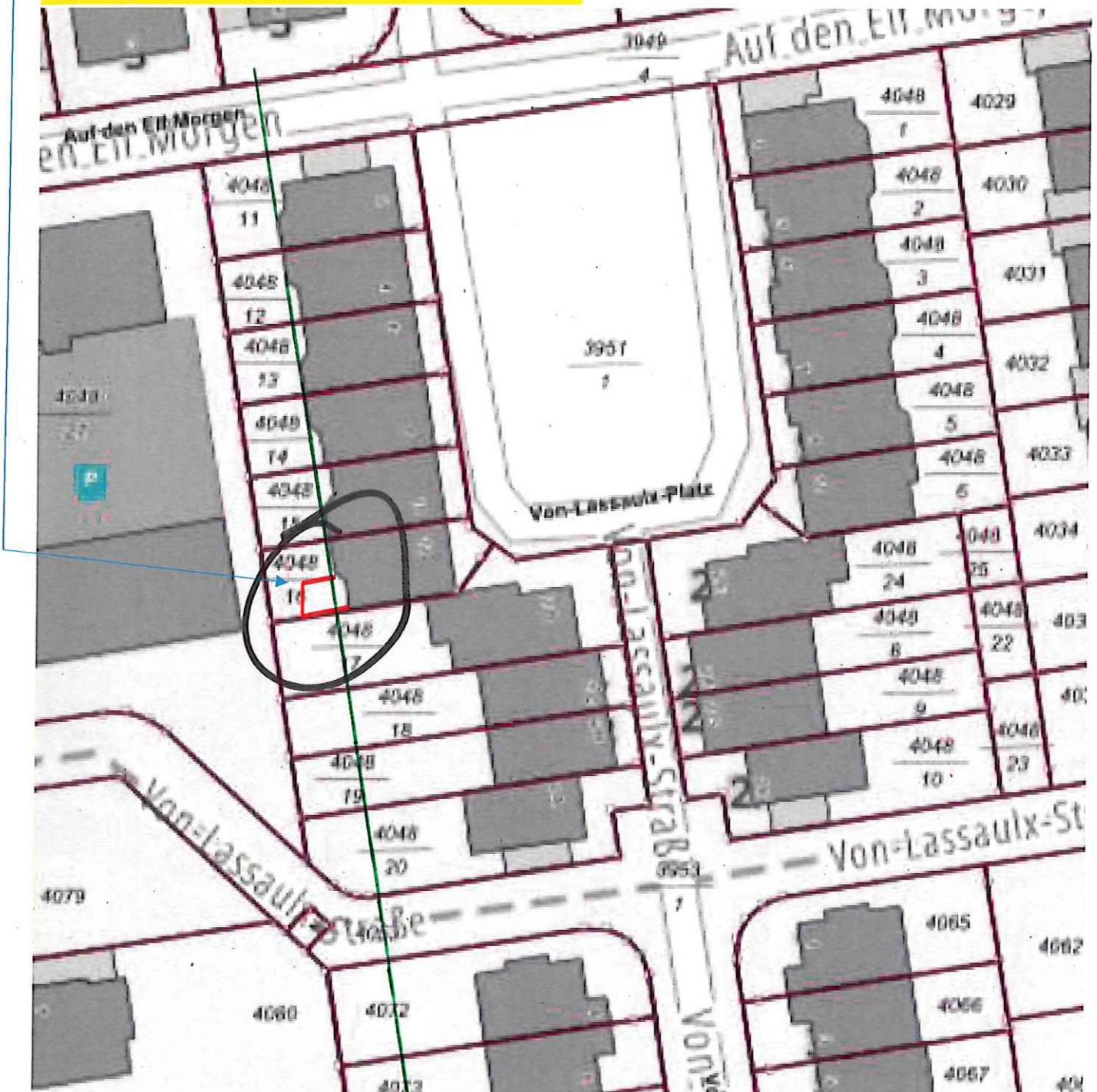
Vervielfältigungen für eigene Zwecke sind zugelassen. Eine unmittelbare oder mittelbare Vermarktung, Umwandlung oder Veröffentlichung der Geobasisinformationen bedarf der Zustimmung der zuständigen Vermessungs- und Katasterbehörde (§12 Landesgesetz über das amtliche Vermessungswesen).

Hergestellt durch Öffentlich best. Vermessungsingenieur Dipl.-Ing. Heinrich Grüne,
Befugnis eingeräumt am 30.12.2006 durch Landesamt für Vermessung und Geobasisinformation Rheinland-Pfalz.

Betr.: Grundstück 4048_16

Eine Einverständniserklärung des Nachbarn kann bei Bedarf nachgereicht werden. \Rightarrow liegt vor!

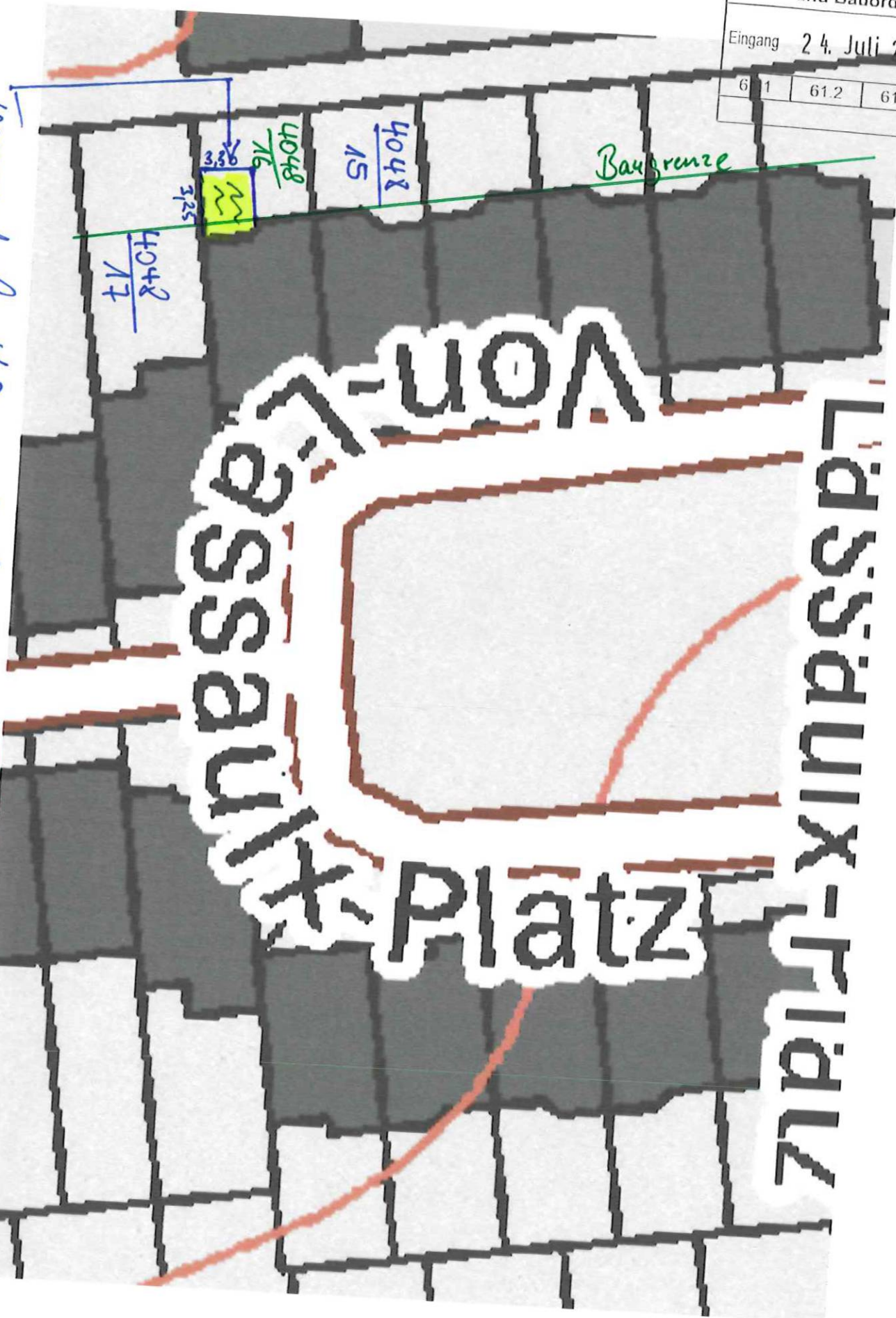
Terrassendach Maße s. Anschreiben



Baugrenze et. B-Plan

Eingang 24. Juli 2025

61	61.2	61.3	61 S
----	------	------	------



Terrassendach
Die Zustimmung des Nachbarn wird nachgereicht

B/T : 3,30m / 3,25

DAVID-WebAuskunft

Flurstück

